



گزارش اجمالی فعالیت هیات مدیره به مجمع عمومی عادی سالانه صاحبان سهام

سال مالی منتهی

به ۲۹ اسفند ماه ۱۴۰۲

شرکت تجلی توسعه معادن و فلزات (سهامی عام)

TAJI Mines & Metals Development Co.



شرکت تجلی توسعه معادن و فلزات
سهامی عام

تاریخچه

- پذیره نویسی در بورس :

آذر ۱۴۰۰

- شماره ثبت :

۴۳۰۸۱

- آخرین سرمایه ثبتی :

۶۲۰۰ میلیارد تومان

- افزایش سرمایه در جریان : از ۶۲۰۰ میلیارد تومان به ۸۶۰۰ میلیارد تومان

شرکت تجلی توسعه معادن و فلزات (سهامی عام)


TAJALL Mines & Metals Development Co.

پذیرفته شده در فرابورس ایران



شرکت تجلی توسعه معادن و فلزات
سهامی عام

ترکیب سهامداران





شرکت تجلی توسعه معادن و فلزات
سهامی عام

ترکیب هیئت مدیره

سمت	نام نماینده	اعضای هیات مدیره
رئیس هیات مدیره	امید محتشمی فر	معدنی و صنعتی گل گهر
نایب رئیس عضو موظف هیات مدیره	معصوم نجفیان	سرمایه گذاری توسعه معادن و فلزات
عضو هیات مدیره	سیروس حامدی	صنعتی و معدنی چادرملو
عضو موظف هیات مدیره	غلامرضا خسروی	سرمایه گذاری پرتو تابان معادن و فلزات
مدیر عامل و عضو هیات مدیره	مرتضی علی اکبری	توسعه معدنی و صنعتی صبانور



شرکت تجلی توسعه معادن و فلزات
سهامی عام

هدف :

با مشارکت و جمع آوری نقدینگی آحاد جامعه یکی از برترین ، بزرگترین ، ارزش آفرین ترین و نوآورترین سرمایه گذار در حوزه معادن ، فلزات ، عناصر کمیاب و حیاتی باشیم.

چشم انداز :

بزرگترین سرمایه گذار ، ارزش آفرین ، تولید کننده و صادر کننده در زنجیره فلزات آهنی و غیر آهنی ، عناصر نادر خاکی و سایر عناصر ارزشمند در بین ۳ شرکت اصلی و برتر ایران.



شرکت تجلی توسعه معادن و فلزات
سهامی عام

اهم فعالیت ها طبق اساسنامه

مشارکت و سرمایه گذاری در :

- بهره برداری از معادن
- تامین مالی پروژه ها
- پروژه های منتخب و توجیه پذیر
- پروژه های زیرساخت (انرژی)
- تکمیل زنجیره فولاد
- حوزه عناصر نادر خاکی و استراتژیک
- حوزه عناصر غیر فلزی
- شناسایی و ثبت محدوده های معدنی

➤ اکتشافات عمومی و تفصیلی

شرکت تجلی توسعه معادن و فلزات (سهامی عام)

TAJALI Mines & Metals Development Co.

پذیرفته شده در فرابورس ایران

اقدامات انجام شده در حوزه سرمایه گذاری

بلند مدت

شرکت تخصصی توسعه معادن و فلزات (سهامی عام)
TAJALIMINE Metal Development Co.
پذیرفته شده در فرابورس ایران



شرکت تجلی توسعه معادن و فلزات
سهامی عام

عمده سرمایه گذاری ها طی سال ۱۴۰۲

میلیارد تومان	۹۶۰	سرمد ابرکوه :
میلیارد تومان	۵۳۶	شرق فولاد خراسان :
میلیارد تومان	۴۴۴	فولاد کردستان :
میلیارد تومان	۲۵۰	معدن کار باختر :
میلیارد تومان	۱۷۳	همراه جاده ریل کزیا: تجلی توسعه معادن و فلزات (سهامی عام)
میلیارد تومان	۱۵۵	صبا امید غرب خاورمیانه : پذیرنده شده در فرابورس ایران
میلیارد تومان	۴۵	ستاره سیمین هرمز :



شرکت تجلی توسعه معادن و فلزات
سهامی عام

معرفی پروژه های شرکت فولاد سرمد



شرکت تجلی توسعه معادن و فلزات
سهامی عام

شرکت فولاد سرمد

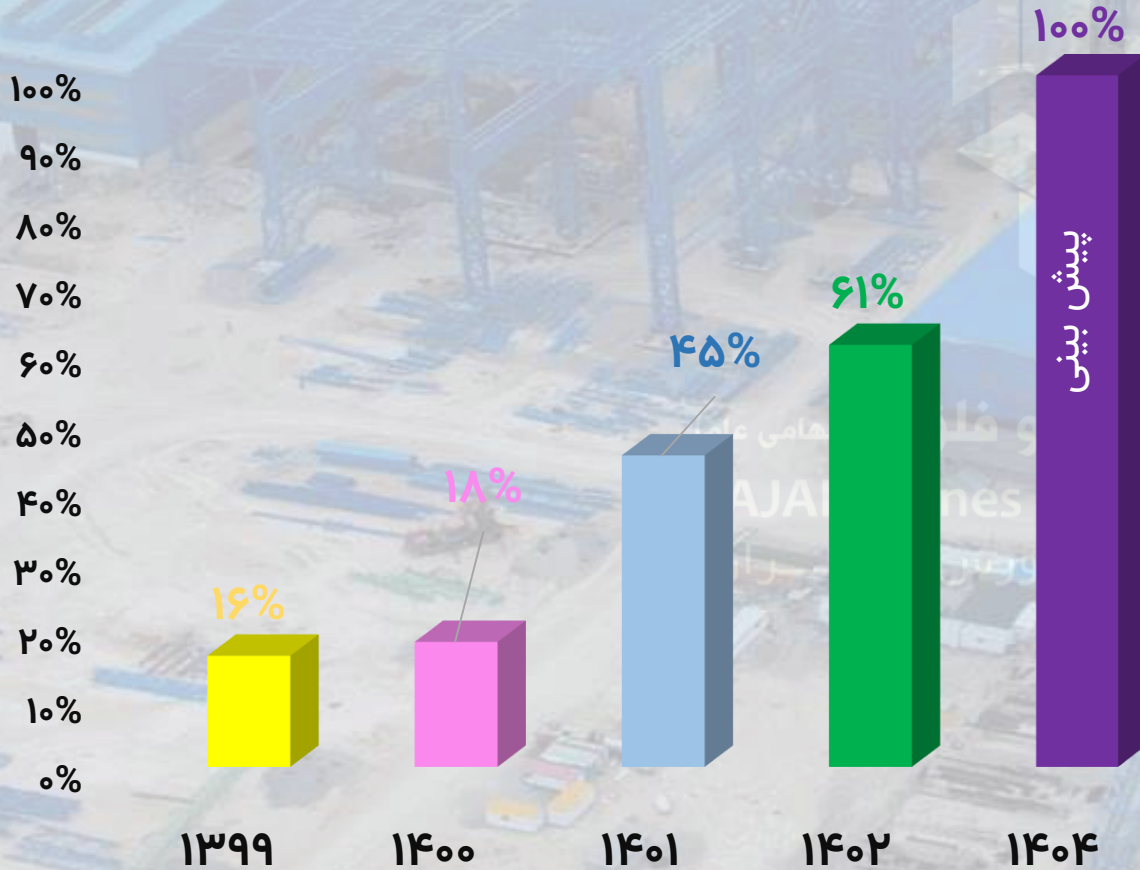
پروژه ۶۰۰ هزار تنی فولاد

پیمانکار : پامیدکو

مشاور : ارکان تدبیر

آغاز: ۱۳۹۹ پایان: ۱۴۰۴

پیشرفت فیزیکی : ۶۱%



۱۴۰۴

۶۱%

سهامداران :

۴۸%

تجلی توسعه معادن

۵۲%

چادرملو



شرکت تجلی توسعه معادن و فلزات
سهامی عام

۱۴۰۱

شرکت فولاد سرمد

فولاد سازی

۱۴۰۲





شرکت تجلی توسعه معادن و فلزات
سهامی عام

شرکت فولاد سرمد

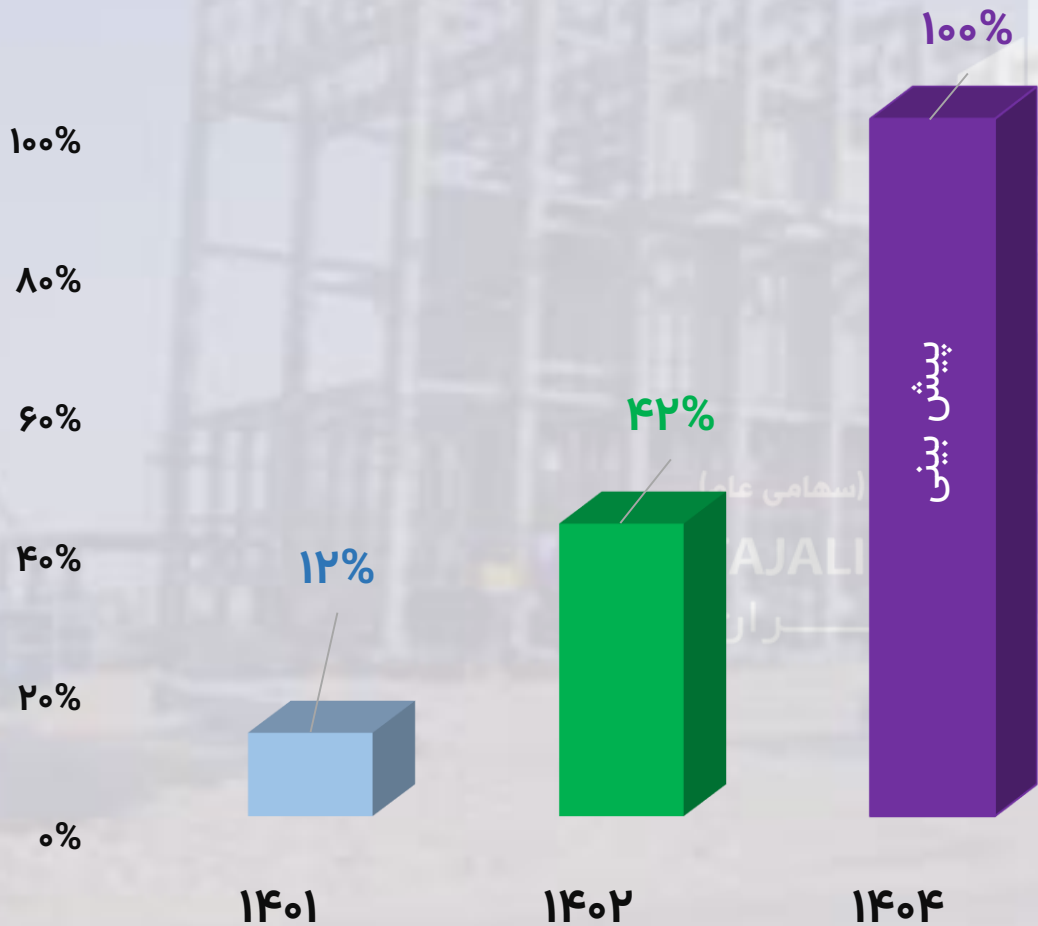
پروژه ۱.۲ میلیون تنی آهن اسفنجی

پیمانکار : فولادتکنیک

مشاور : ارکان تدبیر

آغاز: ۱۴۰۱ پایان: ۱۴۰۴

پیشرفت فیزیکی :



۱۴۰۴

% ۴۲

%۴۸

%۵۲

سهامداران :

تجلی توسعه معادن

چادرملو



شرکت تجلی توسعه معادن و فلزات
سهامی عام

۱۴۰۱

شرکت فولاد سرمد آهن اسفنجی

۱۴۰۲





شرکت تجلی توسعه معادن و فلزات
سهامی عام

شرکت فولاد سرمد

پروژه ۴۵۰ هزار تنی کلاف

پیمانکار : پامیدکو

مشاور : فولادتکنیک

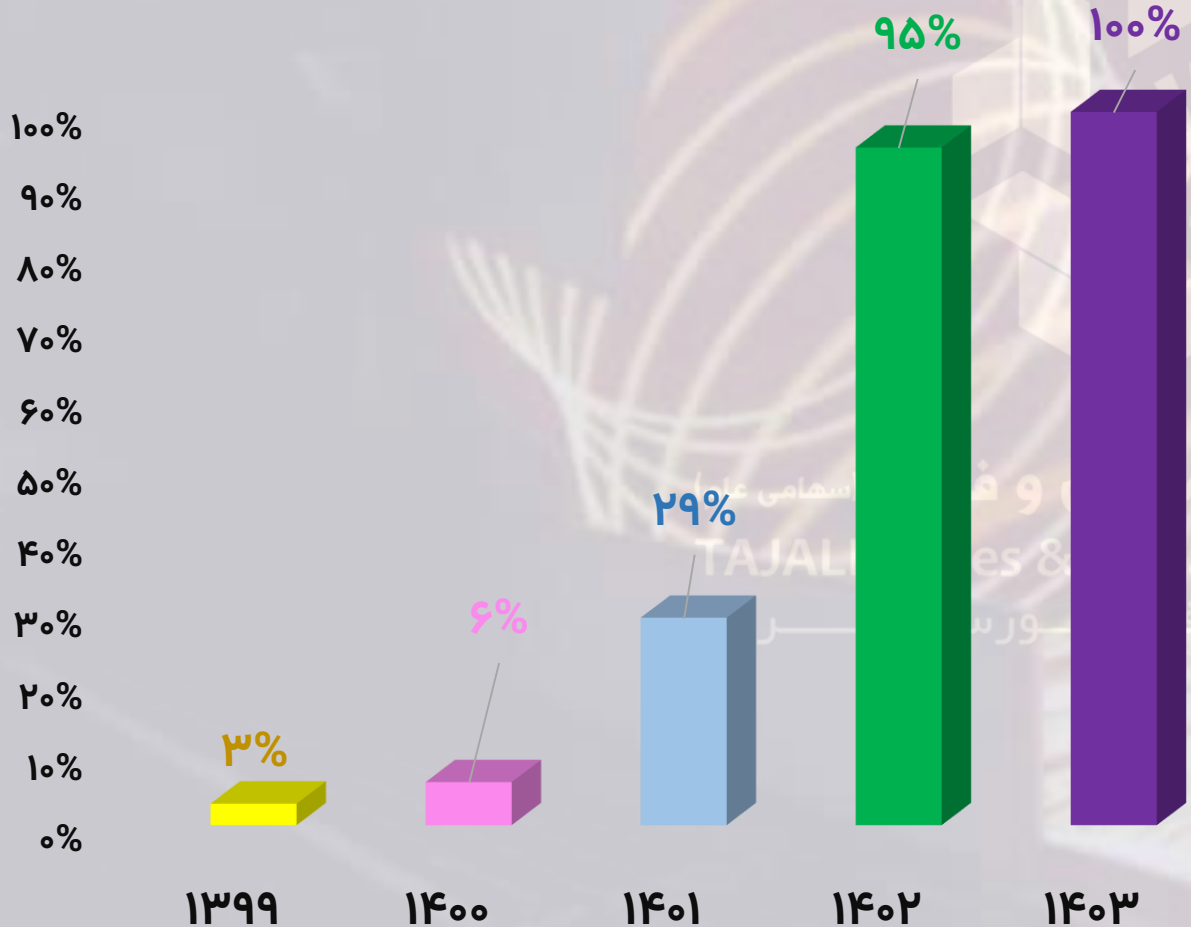
آغاز: ۱۳۹۹ پایان: ۱۴۰۳

پیشرفت فیزیکی : ۹۵ %

سهامداران :

تجلی توسعه معادن

چادرملو



شرکت تجلی توسعه معادن و فلزات
TAJAL Metals & Minerals Development Co.
پذیرفته شده در بورس
%۴۸
%۵۲

پیش تولید محصول کلاف در اسفند ۱۴۰۲ به صورت آزمایشی انجام شده است و بهره برداری تجاری آن حداکثر پایان تیر ۱۴۰۳ انجام خواهد شد.



شرکت تجلی توسعه معادن و فلزات
سهامی عام

کلاف

شرکت فولاد سرمد

اسفند ۱۴۰۲

مرداد ۱۴۰۳



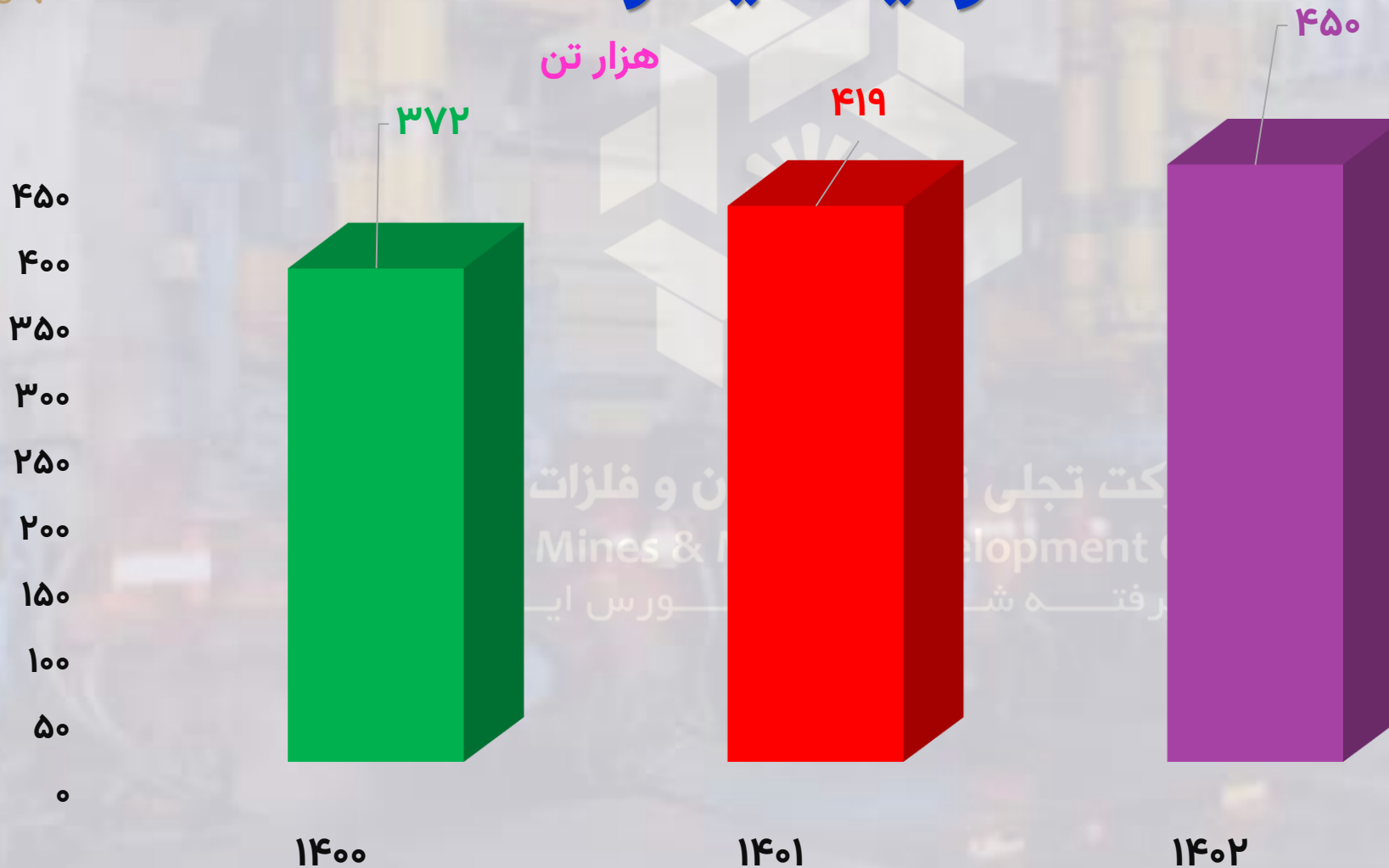
آغاز تولید آزمایشی
محصول کلاف

تولید تجاری
محصول کلاف



شرکت تجلی توسعه معادن و فلزات
سهامی عام

شرکت فولاد سرمد تولید میلگرد





شرکت تجلی توسعه معادن و فلزات
سهامی عام

شرکت فولاد سرمد واحد نورد





شرکت تجلی توسعه معادن و فلزات
سهامی عام

معرفی پروژه

شرکت شروق فولاد خراسان



شرکت تجلی توسعه معادن و فلزات
سهامی عام

شرکت شرق فولاد خراسان

پروژه ۲.۵ میلیون تنی کنسانتره سنگ آهن

پیمانکار : ایریتک، کیسون، اکومین و NCP

مشاور : ارکان تدبیر

آغاز: ۱۳۹۹ پایان: ۱۴۰۴

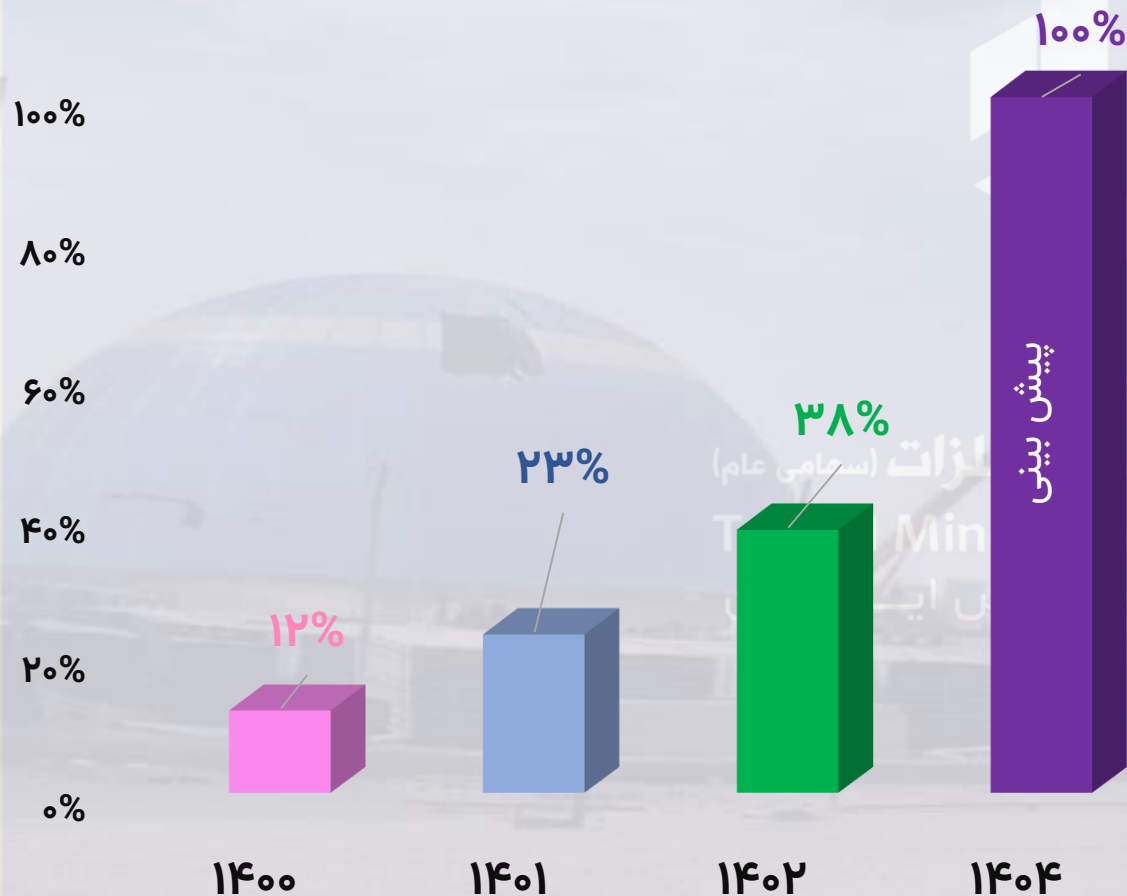
پیشرفت فیزیکی : ۳۸%

سهامداران :

تجلی توسعه معادن

فولاد خراسان

سایر



سهامدار	درصد
تجلی توسعه معادن	۳۵%
فولاد خراسان	۵۷%
سایر	۸%



شرکت تجلی توسعه معادن و فلزات
سهامی عام

۱۴۰۱

شرکت شرق فولاد خراسان کنسانتره سنگ آهن

۱۴۰۲





شرکت تجلی توسعه معادن و فلزات
سهامی عام

معرفی پروژه

شرکت تجلی توسعه معادن و فلزات سهامی عام
JAL Minerals & Metals Development Co., Ltd.
پذیرفته شده در فرابورس ایران

شرکت صنایع فولاد کردستان



شرکت تجلی توسعه معادن و فلزات
سهامی عام

شرکت صنایع فولاد کردستان

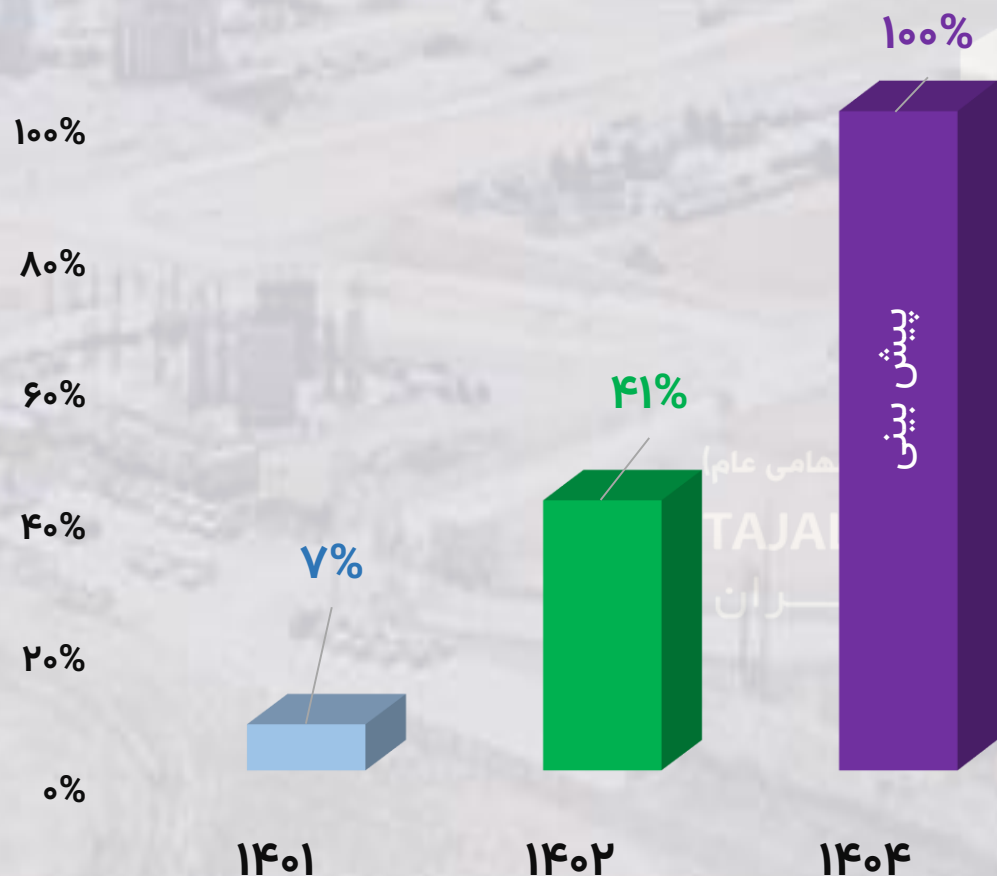
پروژه ۱.۶ میلیون تنی آهن اسفنجی

پیمانکار : فولادتکنیک

مشاور : آسه صنعت

آغاز ۱۴۰۱ پایان: ۱۴۰۴

پیشرفت فیزیکی : ۴۱%



سهامداران :

تجلی توسعه معادن

صبانور

توسعه معادن

ایمیدرو

۲۰%

۳۰%

۶%

۴۴%



شرکت تجلی توسعه معادن و فلزات
سهامی عام

۱۴۰۱

شرکت صنایع فولاد کردستان آهن اسفنجی

۱۴۰۲





شرکت تجلی توسعه معادن و فلزات
سهامی عام

معرفی پروژه

شرکت صبا امید غرب خاورمیانه

TAJALI Mining & Metals Development Co.

پذیرفته شده در بورس اوراق بهادار تهران



شرکت تجلی توسعه معادن و فلزات
سهامی عام

شرکت صبا امید غرب خاورمیانه

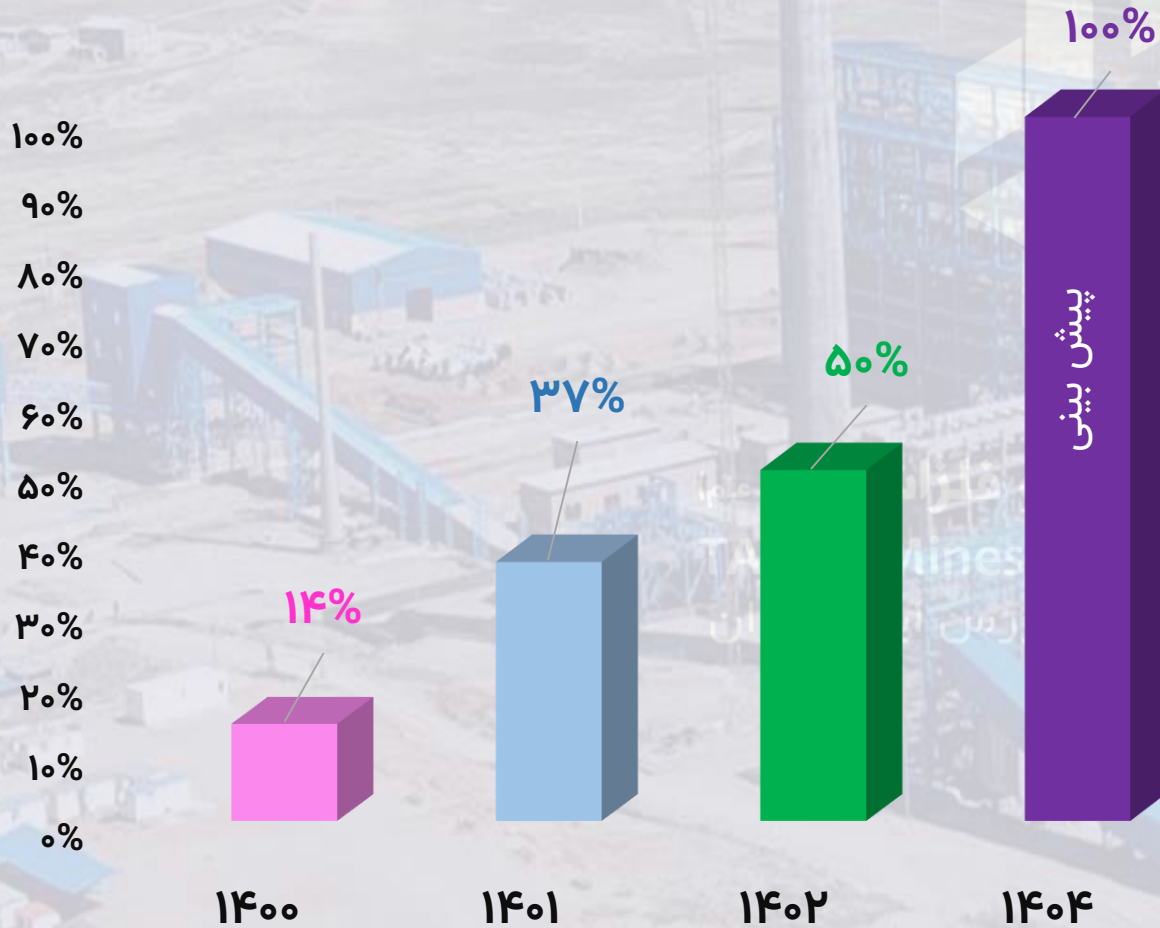
پروژه ۹۲۰ هزار تنی گندله سنگ آهن

پیمانکار : فولادتکنیک و CMEPC

مشاور : ارکان تدبیر

آغاز: ۱۴۰۰ پایان: ۱۴۰۴

پیشرفت فیزیکی :



۵۰%

۱۴۰۴

سهامداران :

تجلی توسعه معادن

صبا نور

۳۰%

۷۰%




شرکت تجلی توسعه معادن و فلزات
سهامی عام

۱۴۰۱

شرکت صبا امید غرب خاورمیانه

گندله سنگ آهن

۱۴۰۲



شرکت
صبا
امید



شرکت تجلی توسعه معادن و فلزات
سهامی عام

معرفی پروژه

شرکت ستاره سیمین هرمز



شرکت تجلی توسعه معادن و فلزات
سهامی عام

شرکت ستاره سیمین هرمز

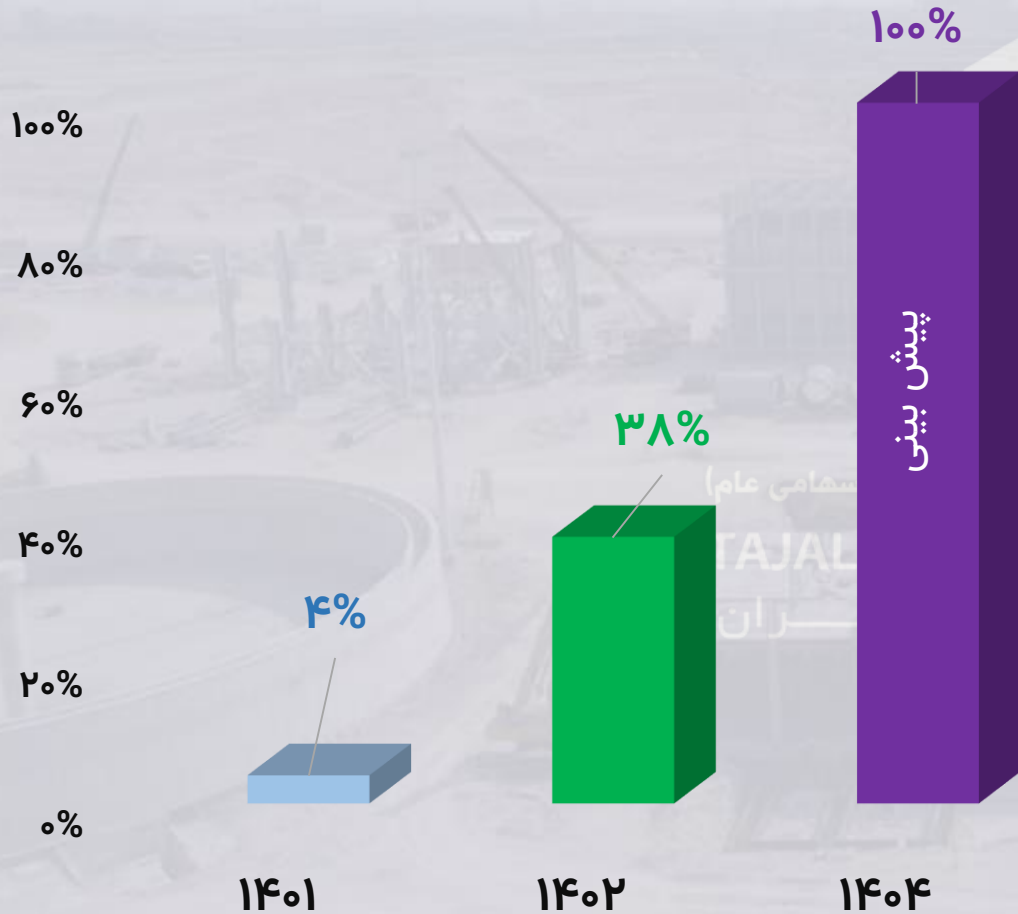
پروژه ۱.۷۲ میلیون تنی آهن اسفنجی

پیمانکار : فولادتکنیک

مشاور : تارا طرح

آغاز: ۱۴۰۱ پایان:

پیشرفت فیزیکی :



۱۴۰۴

۳۸%

سهمداران :

تجلی توسعه معادن	۶%
فولاد هرمز	۵۰%
گلگهر	۳۵%
ایمیدرو	۶%
سایر	۳%



شرکت تجلی توسعه معادن و فلزات
سهامی عام

۱۴۰۱

شرکت ستاره سیمین هرمز آهن اسفنجی

۱۴۰۲





شرکت تجلی توسعه معادن و فلزات
سهامی عام

معرفی پروژه

شرکت بین المللی همراه، جاده ریل دریا

TAJALI Mines & Metals Development Co.
پذیرفته شده در فرابورس ایران



شرکت تجلی توسعه معادن و فلزات
سهامی عام

شرکت بین المللی همراه، جاده ریل دریا

ایجاد پایانه و اسکله تخصصی صادرات و واردات مواد فله معدنی

فعالیت های انجام شده تا پایان سال ۱۴۰۲

فاز ۱ به ظرفیت ۱۰ میلیون تن

- ❖ مطالعات پایه، جانمایی و طراحی پایه
- ❖ تسطیح زمین
- ❖ ساخت دفاتر کارگاهی
- ❖ راه اندازی باسکول ۸۰ تنی
- ❖ احداث جاده های دسترسی
- ❖ آماده سازی و تحکیم بستر انبارها
- ❖ آغاز عملیات خاکریزی انبارها
- ❖ آغاز عملیات اجرایی پل دسترسی به اسکله

آغاز: ۱۳۹۹ پایان: ۱۴۰۵

سهامداران :	
تجلی توسعه معادن	۳۱.۱۵%
گهرزمین	۱۶.۶۷%
توسعه معادن	۰.۰۰۱%
گلگهر	۱۶.۶۷%
چادرملو	۱۶.۶۷%
امید	۱۶.۶۷%
کشتیرانی	۲.۱۸%



شرکت تجلی توسعه معادن و فلزات
سهامی عام

شرکت بین المللی همراه، جاده ریل دریا

ایجاد پایانه و اسکله تخصصی صادرات و واردات مواد فله معدنی





شرکت تجلی توسعه معادن و فلزات
سهامی عام

معرفی پروژه

شرکت مس جانجا

شرکت تجلی توسعه معادن و فلزات
TAJALI Mines & Metals Development Co.
پذیرفته شده در فرابورس ایران



شرکت تجلی توسعه معادن و فلزات
سهامی عام

شرکت مس جانجا ۱۳۰ هزار تن

آغاز: ۱۴۰۱ پایان: ۱۴۰۶

سهامداران :

تجلی توسعه معادن

۵%

گهرزمین

۲۰%

توسعه معادن

۲۰%

گلگهر

۲۰%

چادرملو

۲۰%

غدیر

۱۵%

□ براساس محاسبات فعلی، ذخیره قابل برداشت این معدن، ۳۱۲ میلیون تن است.

□ ۷۵ میلیون تن عملیات معدنی به صورت سالیانه ظرف ۵ سال آینده.

□ طراحی کارخانه فلوتاسیون به ظرفیت ۱۳۰ هزار تن کنسانتره با عیار ۲۶ درصد.

□ طراحی کارخانه لیچینگ ۳۰۰۰ تنی کاتد.



شرکت تجلی توسعه معادن و فلزات
سهامی عام

معادن مس و طلای جانجا ۱۳۰ هزار تن

اهم اقدامات صورت گرفته و در حال انجام :

- اخذ گواهی کشف و پروانه بهره برداری
- میزان باطله برداری به طور تجمعی برابر با ۱.۵ میلیون متر مکعب تا پایان اسفند ۱۴۰۲
- انجام عملیات حفاری اکتشافی برابر ۲۷ هزار متر
- ورود ماشین آلات **جدید** به معدن :

- دستگاه حفاری ۶ اینچ
- تراک معدنی ۳۵ تن
- بیل مکانیکی ۵۳۰ با ظرفیت ۳ متر مکعب
- تراک معدنی ۱۰۰ تن
- بیل مکانیکی ۶۰۰ با ظرفیت ۴ متر مکعب
- بلدوزرات (سهامی عام)

TAJALI Mines & Metals Development Co.
پذیرفته شده در فرابورس ایران
گریدر ○

- در بخش احداث کارخانه تغلیظ اخذ جواز تاسیس، تولید مدارک مهندسی پایه و ابلاغ قرارداد به پیمانکار.
- در بخش لیچینگ پیمانکار بخش بستر سازی انتخاب و مشغول به کار بوده و اسناد مناقصه جهت انتخاب پیمانکار برای احداث کارخانه لیچینگ نیز در دست اقدام می باشد.



شرکت تجلی توسعه معادن و فلزات
سهامی عام

معرفی

شرکت معدنکار باختر

شرکت تجلی توسعه معادن و فلزات (سهامی عام)
TAJALI Mines & Metals Development Co.
پذیرفته شده در فرابورس ایران



شرکت تجلی توسعه معادن و فلزات
سهامی عام

شرکت معدنکار باختر (پیمانکاری معدن)

اهم فعالیت های در دست اجرا:

برداشت، خردایش، تغلیظ و دانه بندی از:

○ معدن باباعلی

○ معدن شهرک صبانور

○ معدن گلالی

معدن جانجا

○ حجم باطله برداری ۲۰ میلیون متر مکعب

○ مدت قرارداد: ۳ سال (فاز ۱)

اهم اقدامات انجام شده:

استخراج سنگ آهن از معادن ۴.۵۰۰.۰۰۰ تن ➤

باطله برداری ۶.۳۰۸.۰۰۰ تن ➤

دانه بندی واحد ها ۲.۳۸۵.۰۰۰ تن ➤

درآمد حاصل از ارائه خدمات پیمانکاری ۱۲۲۳ میلیارد تومان ➤

شرکت تجلی توسعه معادن و فلزات (سهامی عام)

TAJALI Mines & Metals Development Co.

پذیرفته شده در فرابورس ایران

۴۰%

۶۰%

سهامداران:

تجلی توسعه معادن

صبانور



شرکت تجلی توسعه معادن و فلزات
سهامی عام



معرفی

شرکت اکتشاف تجلی صبا

شرکت تجلی توسعه معادن و فلزات (سهامی عام)
TAJALI Mines & Metals Development Co.
پذیرفته شده در فرابورس ایران



شرکت تجلی توسعه معادن و فلزات
سهامی عام

شرکت اکتشاف تجلی صبا

اهم اقدامات انجام شده:

- ✓ اکتشاف، استخراج بهره برداری و تغلیظ مواد معدنی و استحصال عناصر معدنی از معادن
- ✓ طراحی، توسعه، راه اندازی و ایجاد انواع طرح ها و واحدهای تولیدی معدنی و صنعتی
- انجام ۶۷۸۱ متر حفاری مغزه گیری در معدن آهن شهرک
- انجام ۱۲۷۱۸ متر حفاری مغزه گیری در معدن آهن گلالی
- انجام ۶۸۷۴ متر حفاری مغزه گیری در معدن آهن باباعلی
- انجام ۳۳۷۷ متر حفاری مغزه گیری در معدن مس رفسنجان
- درآمد حاصل از ارائه خدمات اکتشافی ۱۲۲ میلیارد تومان

سهامداران :

%۳۴

%۳۳

%۳۳

تجلی توسعه معادن

صبانور

معدنکار



شرکت تجلی توسعه معادن و فلزات
سهامی عام

معرفی

شرکت بازرگانی معادن و صنایع معدنی ایران

شرکت تجلی توسعه معادن و فلزات (سهامی عام)

TAJALI Mines & Metals Development Co.

پذیرفته شده در فرابورس ایران



شرکت بازرگانی معادن و صنایع معدنی ایران

شرکت تجلی توسعه معادن و فلزات
سهامی عام

معاملات شرکت به شرح ذیل می باشد:

درآمد - میلیارد تومان	فروش
۵۶۵	تیرآهن و میلگرد / ورق / نبشی
۱۱۲	فرومگنز پر کربن
۱۰۰	گندله سنگ آهن
۹۳	دستگاه حفاری به همراه متعلقات
۳۰	فروآلیاژ (فروسیلیس)
۱۷	کنسانتره سنگ آهن
۱۳	کک
۱۲	سنگ آهن
۱۰	شمش آهن
۲	آهن اسفنجی
۹۵۴	جمع فروش

۵۱%

۴۹%

سهامداران:

تجلی توسعه معادن

صبانور



شرکت تجلی توسعه معادن و فلزات
سهامی عام

فردای تجلی در یک نگاه

ظرفیت در سال	واحد	محصول
۲.۵	میلیون تن	کنسانتره سنگ آهن
۱	میلیون تن	گندله
۴.۵	میلیون تن	آهن اسفنجی
۱.۶	میلیون تن	ورق فولادی
۴۵۰	هزارتن	کلاف و میلگرد
۱۳۰	هزارتن	مس و طلا
۳۰	هزارتن	الکتروگرافیتی
۲۵	هزارتن	فروسیلیکومنگنز
۴۵۰	هزار تن	ورق های الکتریکی و ضد زنگ
۱۰۰	هزار متر	نوار نقاله



شرکت تجلی توسعه معادن و فلزات
سهامی عام

پرتفوی محدوده های معدنی

پلی متال و فلزات
رنگین

عناصر نادر خاکی

عناصر استراتژیک

شرکت تجلی توسعه معادن و فلزات (سهامی عام)
TAJALI Mining & Metallurgical Co.
پذیرفته شده در بورس تهران



شرکت تجلی توسعه معادن و فلزات
سهامی عام

حوزه عناصر نادرخاکی

اهم فعالیت های سال ۱۴۰۲

۵ معدن

ردیف	نام محدوده	مساحت (Km)	وضعیت محدوده
۱	مروست خاوری	۹.۴۵	پروانه بهره برداری
۲	مروست باختری	۱۰.۲	پروانه بهره برداری
۳	اصفهان	۲۴۷	درخواست صدور پروانه اکتشاف
۴	کرمان	۲۳۶	
۵	یزد	۱۷۸	

مساحت کل محدوده ها : ۶۸۰ کیلومتر مربع

اخذ ۲ فقره پروانه بهره برداری محدوده های موناژیت

با ذخیره کل ۳۲.۸ میلیون تن

احداث کارخانه پایلوت به منظور فرآوری عناصر

نادرخاکی

در مرحله استعلام از ارگان های ذیربط جهت اخذ

پروانه اکتشاف برای ۳ محدوده برفته شده در فرابورس ایران

کاربردهای عمده : کاتالیست، فلزی خاص، شیشه و سرامیک، آهن رباهای
قوی و لوازم الکترونیکی، ترانزیستورها، تراشه ها و هوا و فضا و ...



شرکت تجلی توسعه معادن و فلزات
سهامی عام

مروست (عناصر نادر خاکی)





شرکت تجلی توسعه معادن و فلزات
سهامی عام

ماشین آلات کارخانه کوچک مقیاس فرآوری کنسانتره موناژیت



معادن
Meta
فراپ



پروانه بهره برداری مروست خاوری



شرکت تجلی توسعه معادن و فلزات
سهامی عام

شماره پروانه: ۲۸۲۲۲۲۸
تاریخ پروانه: ۱۴۰۲/۰۲/۱۰

پروانه بهره برداری

موناژیت مروست - خاوری

گلدستر معادن (ملایر) پت و معدن پرورشی معدنی

وزارت معادن، معدن و تجارت استان یزد

این پروانه به موجب قانون اصلاح قانون معادن صادر و به دارنده آن اجازه بهره برداری را با شرایط ذیل و در محدوده مشخص شده اعطا می نماید.

مشخصات دارنده پروانه بهره برداری:		شماره ثبت: ۲۲-۸۰-۱		کد اقتصادی: ۳۱۱۴۱۵۲۲۲۲۲۲۲۲۲۲	
ساخته حقوقی:		شماره ثبت ملی: ۱۰۲۲-۸۲۲۲۰		کد استان: ۲۲	
آدرس: تهران، تهران، خیابان احمد قاسمی، پلاک ۹		شماره ثبت ملی: ۱۵۱۲۸۲۲۲۲۲۲		تلفن: ۰۲۱-۲۲۲۲۲۲۲۲	

ردیف	کد استان	شماره پروانه	نوع پروانه	مساحت (هکتار)	نوع خاک	نوع معدن	نوع استخراج	نوع بهره برداری	نوع بهره برداری	نوع بهره برداری
۱	۲۲	۲۲۲-۸۲۲۰	بهره برداری	۹۰۵۲۱	سنگ آهن	مروست	تولید	تولید	تولید	تولید

مشخصات محدوده این پروانه با کد شناسایی ۱۳۷۳۰۳ صورت ۱ محدوده ۴ هکتار به مساحت ۹۰۵۲۱ متر مربع واقع در استان یزد شهرستان خاتم بخش مروست دهستان هزارجان آبادی جاده اصلی - جاده فرعی - که پستی که مختصات آن بر اساس بیضی مبدأ (مبنای مستطالی) WGS۱۹۸۴ به شرح ذیل است:

نقطه	طول جغرافیایی	عرض جغرافیایی	نقطه	طول جغرافیایی	عرض جغرافیایی
A	۵۳°۰۷'۳۱.۹۹"	۳۰°۱۳'۱۵.۳۱"	C	۵۳°۱۰'۰۵.۳۹"	۳۰°۱۳'۱۵.۳۱"
B	۵۳°۰۷'۳۲.۸۰"	۳۰°۱۳'۱۵.۳۱"	D	۵۳°۱۰'۰۴.۳۸"	۳۰°۱۳'۱۵.۳۱"

زمان تولید و مدت بهره برداری:	۰ ماه و مدت زمان بهره برداری ۱۵ سال است.	گواهی کشف:	شماره ۲۲۵۱-۲۲۲ تاریخ ۱۳۸۱-۲/۲۲	مکان بهره برداری:	استان یزد
بازدید طرح بهره برداری:	شماره ۱۳۰۲۱۳۸/۱۰۵۵ تاریخ ۱۳۰۲/۱۳/۱۰	سرویس کاداستر:	شماره ۷۸۸۵۹۱۷۱۷۱۰۰۰	مکان بهره برداری:	استان یزد

توسعهات ضروری و محاسبات HSEE مطابق با ابلاغیه شماره ۲۰۷۰۴۰۷۳ مورخ ۹۶۱۵۱۵ مقام عالی وزارت توسط بهره بردار انجام شده است.

دارنده مجوز در صورت برخورد به آثار باستانی ملزم به توقف عملیات و ارائه گزارش و رعایت قوانین و مقررات مربوطه به حوزه سازمان میراث فرهنگی، صنایع دستی و گردشگری بوده و در صورت عدم ارائه گزارش و یا عدم رعایت مفاد نهی شده، طبق مواد ۱۹ و ۲۰ قانون معادن اقدام خواهد شد.

دارنده این مجوز موظف است دستورالعمل های فنی و ایمنی مرتبط با شواهد زیست محیطی را رعایت نماید و در صورت سلب صلاحیت می شود مطابق تبصره ۳ ماده ۵۷ آیین نامه اجرایی قانون معادن بهره بردار مجوز تولید معادن را از وزارت معادن و فلزات سلب می نماید.

اقدام توسط بهره بردار در جهت نظارتی از دریافت هزینه های تبصره (۳) این ماده مجزوم و وزارت می تواند وی را از فعالیت ها در بخش های معدنی کشور برای مدت معینی مجزوم کند و سایر مجوزهای عملیاتی معدنی بهره بردار مشمول ماده ۱۰ قانون می شود.

دارنده این پروانه موظف به رعایت کلیه قوانین و مقررات مربوطه و دستورالعمل ها و بخشنامه های صادره وزارت صنعت، معدن و تجارت خواهد بود.

اعتبار این پروانه از تاریخ ۱۴۰۲/۰۲/۱۰ به مدت ۱۵ سال است.

محمد کاظم صادقیان
رئیس سازمان صنعت، معدن و تجارت استان یزد

محل مهر و امضاء
پروانه بهره برداری استان یزد

be099577 - c710 - 495a - 9c5a - ۰۰۳۰۴۲۱۵۵

جهت اطمینان از صحت این سند به سایت <https://cadastre.mimt.gov.ir> مراجعه فرمایید

پروانه بهره برداری مروسست باختری



شرکت تجلی توسعه معادن و فلزات
سهامی عام

شماره پروانه: ۲۸۲۲۲۲
تاریخ صدور: ۱۴۰۳-۰۲-۲۱

پروانه بهره برداری

موتازیت مروسست - باختری

گلدسترمدان (مالزیت) و معدن بزمزایی سدنی

وزارت صنعت، معدن و تجارت

اداره کل صنعت، معدن و تجارت استان البرز

این پروانه به موجب قانون اصلاح قانون معادن صادر و به تاریخ آن اجازه بهره برداری را با شرایط ذیل و در محدوده مشخص شده اخطا می نماید.

مشخصات دارنده پروانه بهره برداری:

شخصیت حقوقی: شرکت سازمان تجلی توسعه معادن و فلزات - کد شناسه ملی: ۱۰۲۲۰۸۲۲۶۰ - شماره ثبت: ۳۳۰۸۰۱ - کد کشماری: ۲۱۱۹۱۵۷۲۲۲۲۲۲۲۲
 آدرس: تهران، تهران، میدان آرژانتین، خیابان احمد قهرمان کویچه جده، پلاک ۲، ساختمان تجلی - کد پستی: ۱۵۱۹۲۸۵۹۱۷ - تلفن ثابت: ۲۱۵۶۸۷۰۰۰۰ - تلفن همراه: ۰۹۱-۲۲۲۰۹۵۵

نام	کد آسگ	شماره معادن (دین)	شماره اجناس (دین)	شماره سابقه (دین)	نوع	مکانس هندسه		
						نام	نقطه	مقیاس
گالینگ معادن باختری (استخراج)	۱۳۲-۲۱۳۲۹۲	۹۲۵۳۰۰۰	-	۵۰۰۰۰۰	۷-ppm	۱۵۶-۷۶ppm		

مشخصات محدوده این پروانه با کد شناسی ۲۱۱۷۳۷۱ بصورت ۱ محدوده ۲ شامی به مساحت ۱۰۰۰۰۰ کیلومتر مربع واقع در استان البرز شهرستان خاتم بخش مروسست دهستان حرارستان آبادی - جاده اصلی - جاده فرعی - کد پستی: که مشخصات آن بر اساس بخوبی مسا اتمامی مستطالی ۱۹۸۲ WGS به شرح ذیل است.

نقطه	طول جغرافیایی	عرض جغرافیایی	نوع	طول جغرافیایی	عرض جغرافیایی
A	۵۵° ۰۲' ۲۶.۸۰"	۳۰° ۱۸' ۵۵.۰۰"	C	۵۵° ۰۲' ۳۸.۰۰"	۳۰° ۱۷' ۳۰.۰۰"
B	۵۵° ۰۲' ۲۶.۸۰"	۳۰° ۱۷' ۳۰.۰۰"	D	۵۵° ۰۲' ۳۸.۰۰"	۳۰° ۱۸' ۵۵.۰۰"

مدت بهره برداری	ماده و مدت زمان بهره برداری ۱۷ سال است.	تاریخ کشف	شماره ۲۸۲۲۰ تاریخ ۲۸۲۲۲۲۲۲	مدت بهره برداری
مدت بهره برداری	۱۷ سال است	تاریخ کشف	۲۸۲۲۰ تاریخ ۲۸۲۲۲۲۲۲	مدت بهره برداری

توضیحات ضروری رعایت الزامات HSEE مطابق با ابلاغیه شماره ۶۰۱۱۰۶۰۷۷ مورخ ۹۶/۱۵/۱۵ مقام عالی وزارت توسط بهره بردار الزامی است.

دارنده مجوز در صورت برخورد به آثار باستانی ملزم به توقف عملیات و ارائه گزارش و رعایت قوانین و مقررات مربوط به حوزه سازمان میراث فرهنگی، صنایع دستی و گردشگری بوده و در صورت عدم ارائه گزارش و یا عدم رعایت مفاد نهادنامه، طبق مواد ۱۹ و ۲۰ قانون معادن اقدام خواهد شد.

دارنده این مجوز موظف است دستورالعمل های فنی و آبی مرتبط با شرایط زیست محیطی را رعایت نماید و گرنه سلب صلاحیت می شود.

مطابق تبصره ۳ ماده ۵۷ این نامه اجرایی قانون معادن بهره بردار موظف اند همزمان با استخراج معدن از به وی نسبت به عودت اصل پروانه بهره برداری قبل از اجرای تبصره ۲ این ماده اقدام کند. در صورت عدم اقدام توسط بهره بردار در مهلت مقرر، وی از دریافت هزینه های تبصره (۲) این ماده محروم و وزارت می تواند وی را از فعالیت ها در بخش های معدنی کشور برای مدت معینی محروم کند و سایر مجوزهای عملیات معدنی بهره بردار مشمول ماده ۲۰ قانون می شود.

دارنده این پروانه موظف به رعایت کلیه قوانین و مقررات مربوطه و دستورالعمل ها و بخشنامه های صادره وزارت صنعت، معدن و تجارت خواهد بود.

اعتبار این پروانه از تاریخ ۱۴۰۳-۰۲-۲۱ به مدت ۱۷ سال است.

وزارت صنعت، معدن و تجارت
اداره کل صنعت، معدن و تجارت استان البرز

محمد کاظم صادقیان
رئیس سازمان صنعت، معدن و تجارت استان
محل مهر و امضاء

تاریخ صدور: ۱۴۰۳-۰۲-۲۱

کد امنیتی: ۱۷0a4341606e - 8414 - 443a - 0af5 - db1109dd

جهت اطمینان از صحت این سند به سایت <https://cadastre.mimt.gov.ir> مراجعه فرمایید



شرکت تجلی توسعه معادن و فلزات
سهامی عام

حوزه عناصر استراتژیک

اهم فعالیت های سال ۱۴۰۲

وضعیت محدوده	مساحت (Km)	نام محدوده	ردیف
پروانه اکتشاف	۱۲۴.۴	بجستان ۱	۱
	۱۴.۵	چاه توکل	۲
	۱۷۲.۵	چاه طالب	۳
	۲۰	بجستان ۲	۴
	۱۱.۵	بجستان ۳	۵
درخواست صدور پروانه اکتشاف	۴۰.۴۷	پلی متال سه قلعه	۶
	۱۶۷.۶۴	یزد	۷
	۷۶.۱۲	اصفهان	۸

۸ محدوده با پتانسیل لیتیم

مساحت کل محدوده ها : ۶۲۷ کیلومتر مربع

اخذ ۵ فقره پروانه اکتشاف

در شرف اخذ ۳ پروانه اکتشاف

گردآوری مطالعات صورت گرفته در حوزه فرآوری

تدوین طرح اکتشاف مقدماتی و تفصیلی

اتمام عملیات اکتشاف سیستماتیک مرحله شناسایی و پی جویی

بررسی فرآیند استحصال و مرحله دوم تست آزمایشگاهی

برنامه ریزی جهت تست صنعتی پذیرفته شده در فرابورس

کاربردهای عمده صنعتی و دارویی : باتری خودروهای الکتریکی، داروهای پزشکی،
لوازم الکترونیکی، آلیاژها و پلیمرها، هوا و فضا و ...



شرکت تجلی توسعه معادن و فلزات
سهامی عام

پروانه اکتشاف چاه توکل

شماره پروانه: ۴۰۰۴۶	تاریخ پروانه: ۱۴۰۲/۰۱/۱۷
---------------------	--------------------------

پروانه اکتشاف
کلاس سومین (ملاژبست و صدور مجوزهای معدنی)

جمهوری اسلامی ایران
وزارت صنعت، معدن و تجارت
اداره کل صنعت، معدن و تجارت استان خراسان جنوبی
استان خراسان جنوبی

این پروانه به موجب ماده ۶ قانون معادن، براساس درخواست اکتشاف شماره ۱۴۰۹۸۶۴ مورخ ۱۴۰۱/۰۱/۲۷ صادر و به دارنده، اجازه عملیات اکتشاف با شرایط زیر اعطا می گردد.

مشخصات دارنده پروانه اکتشاف:

شخصیت حقوقی: شرکت / سازمان: تجلی توسعه معادن و فلزات کد شناسه ملی: ۱۳۲۰۸۲۶۴۰ شماره ثبت: ۲۳۰۸۰۱ کد اقتصادی: ۴۱۱۴۱۵۴۶۷۶۵۸
آدرس: تهران تهران تهران، میدان آرژانتین، خیابان احمد قنبر، کوچه هجدهم پلاک ۴، ساختمان تجلی کد پستی: ۱۵۱۴۲۵۲۱۷ تلفن ثابت: ۲۱۴۳۷۱۰۰۰ تلفن همراه: ۰۹۱۲-۱۷۱۰۵۹

مشخصات مواد معدنی:

گروه معدنی	کد ماده معدنی	نام ماده معدنی
۶	۱۳	استخراج کنسارهای فلزی

شماره و تاریخ تأیید طرح و عملیات اکتشاف: شماره: ۵۵۳۳۶۵ تاریخ: ۱۴۰۲/۰۴/۱۴

مشخصات محدوده: این پروانه اکتشاف با شماره شناسایی ۱۳۰۷۹۵۷ بصورت ۱ محدوده ۲۴ ضلعی به مساحت ۱۷۲.۵۳۷ کیلومتر مربع واقع در استان خراسان جنوبی شهرستان سربان بخش سه قلعه دهستان دوتومه آبادی جاده اصلی جاده فرعی کت پستی که مختصات آن براساس بنظر (متریکی به شرطی) WGS ۱۹۸۴ شرح ذیل است.

نقطه	عرض جغرافیایی	طول جغرافیایی	نقطه	عرض جغرافیایی	طول جغرافیایی
A	58° 38' 23.35"	33° 26' 22.55"	M	58° 48' 08.15"	33° 26' 24.66"
B	58° 39' 13.05"	33° 25' 22.55"	N	58° 48' 36.18"	33° 26' 44.47"
C	58° 36' 54.05"	33° 25' 26.91"	O	58° 48' 36.41"	33° 26' 44.85"
D	58° 36' 51.28"	33° 22' 56.79"	P	58° 47' 03.93"	33° 27' 48.70"
E	58° 36' 51.19"	33° 22' 56.79"	Q	58° 46' 16.41"	33° 27' 49.38"
F	58° 36' 35.08"	33° 21' 55.35"	R	58° 46' 16.85"	33° 28' 10.85"
G	58° 39' 20.46"	33° 21' 57.01"	S	58° 46' 27.50"	33° 28' 10.69"
H	58° 39' 27.64"	33° 19' 05.58"	T	58° 46' 27.56"	33° 28' 13.81"
I	58° 45' 37.36"	33° 19' 04.81"	U	58° 46' 21.08"	33° 28' 18.29"
J	58° 45' 46.31"	33° 20' 40.70"	V	58° 45' 57.75"	33° 28' 18.29"
K	58° 43' 57.87"	33° 24' 19.45"	W	58° 45' 57.64"	33° 28' 13.22"
L	58° 44' 40.30"	33° 26' 19.58"	X	58° 45' 33.76"	33° 28' 13.56"

تاریخ انجام تعدیل: مدت اعتبار بر اساس ماده ۶ (تعدد/ریال)

تاریخ پایان اعتبار: تاریخ اعتبار

سایر توضیحات ضروری:

دارنده مجوز در صورت برخورد به آثار باستانی ملزم به توقف عملیات و ارائه گزارش و رعایت قوانین و مقررات مربوط به حوزه سازمان میراث فرهنگی، صنایع دستی و گردشگری بوده و در صورت عدم ارائه گزارش و یا عدم رعایت مفاد تعهدنامه، طبق مواد ۱۹ و ۲۰ قانون معادن اقدام خواهد شد.

دارنده این پروانه موظف است طبق ماده ۲۲ آیین نامه در مدت اعتبار پروانه، گزارش پایان عملیات را تهیه و ارائه نماید. در غیر اینصورت پروانه خود به خود باطل شده و وزارت هیچگونه تعهدی در قبال جبران هزینه های انجام شده ندارد.

دارنده این مجوز موظف است دستورالعمل های فنی و آبی مرتبط با ضوابط زیست محیطی را رعایت نماید وگرنه سلب صلاحیت می شود.

پیش بینی هزینه عملیات اکتشاف ۱۷۹۷۲.۱ میلیون ریال

با استناد به بند ۶ دستورالعمل شماره ۱۷۷۵۳۳ مورخ ۱۳۸۷/۰۳/۲۴ اگر عملیات اکتشافی منجر به کشف ذخیره اقتصادی نشود، هیچگونه اجازه برداشتن ذرات از ذخایر اندک کشف شده تا اطلاق قانون صادر نمی شود. مکتشف متعهد به رعایت ضوابط کلیه دستگاه های اجرایی موضوع ماده ۲۴ قانون معادن بوده و با رعایت به پاسخ استعلام اداره کل معادن منابع طبیعی یا مسئولان از انجام هرگونه عملیات اکتشاف در مناطق ممنوعه و مستثنیات خوداری نماید. همچنین با استناد به دستورالعمل شماره ۲۱۱۲۱۴ مورخ ۱۳۸۲/۰۲/۲۱ مکتشف ملزم به رعایت حریم قانونی روستاها، اماکن و راه ها میباشد. بدیهی است عوالب و هزینه های ناشی از انجام عملیات اکتشاف در حریم روستاها و اماکن، برعهده مکتشف بوده و سازمان هیچگونه تعهدی نخواهد داشت.

این پروانه اکتشاف بمنظور انجام مراحل اکتشاف عمومی و تفصیلی از تاریخ ۱۴۰۲/۰۴/۱۴ تا تاریخ ۱۴۰۲/۰۴/۱۴ صادر می شود.

پروانه اکتشاف چاه طالب

شماره پروانه: ۲۳۲۷۸	تاریخ پروانه: ۱۴۰۱/۰۹/۱۵
---------------------	--------------------------

پروانه اکتشاف
کلاس سومین (ملاژبست و صدور مجوزهای معدنی)

جمهوری اسلامی ایران
وزارت صنعت، معدن و تجارت
اداره کل صنعت، معدن و تجارت استان خراسان جنوبی

این پروانه به موجب ماده ۶ قانون معادن، براساس درخواست اکتشاف شماره ۱۳۰۷۹۵۷ مورخ ۱۴۰۱/۰۲/۲۷ صادر و به دارنده، اجازه عملیات اکتشاف با شرایط زیر اعطا می گردد.

مشخصات دارنده پروانه اکتشاف:

شخصیت حقوقی: شرکت / سازمان: تجلی توسعه معادن و فلزات کد شناسه ملی: ۱۳۲۰۸۲۶۴۰ شماره ثبت: ۲۳۰۸۰۱ کد اقتصادی: ۴۱۱۴۱۵۴۶۷۶۵۸
آدرس: تهران تهران تهران، میدان آرژانتین، خیابان احمد قنبر، کوچه هجدهم پلاک ۴، ساختمان تجلی کد پستی: ۱۵۱۴۲۵۲۱۷ تلفن ثابت: ۲۱۴۳۷۱۰۰۰ تلفن همراه: ۰۹۱۲-۱۷۱۰۵۹

مشخصات مواد معدنی:

گروه معدنی	کد ماده معدنی	نام ماده معدنی
۶	۱۳	استخراج کنسارهای فلزی

شماره و تاریخ تأیید طرح و عملیات اکتشاف: شماره: ۵۵۳۳۶۵ تاریخ: ۱۴۰۲/۰۴/۱۴

مشخصات محدوده: این پروانه اکتشاف با شماره شناسایی ۱۳۰۷۹۵۷ بصورت ۱ محدوده ۲۴ ضلعی به مساحت ۱۷۲.۵۳۷ کیلومتر مربع واقع در استان خراسان جنوبی شهرستان سربان بخش سه قلعه دهستان دوتومه آبادی جاده اصلی جاده فرعی کت پستی که مختصات آن براساس بنظر (متریکی به شرطی) WGS ۱۹۸۴ شرح ذیل است.

نقطه	عرض جغرافیایی	طول جغرافیایی	نقطه	عرض جغرافیایی	طول جغرافیایی
A	58° 38' 23.35"	33° 26' 22.55"	M	58° 48' 08.15"	33° 26' 24.66"
B	58° 39' 13.05"	33° 25' 22.55"	N	58° 48' 36.18"	33° 26' 44.47"
C	58° 36' 54.05"	33° 25' 26.91"	O	58° 48' 36.41"	33° 26' 44.85"
D	58° 36' 51.28"	33° 22' 56.79"	P	58° 47' 03.93"	33° 27' 48.70"
E	58° 36' 51.19"	33° 22' 56.79"	Q	58° 46' 16.41"	33° 27' 49.38"
F	58° 36' 35.08"	33° 21' 55.35"	R	58° 46' 16.85"	33° 28' 10.85"
G	58° 39' 20.46"	33° 21' 57.01"	S	58° 46' 27.50"	33° 28' 10.69"
H	58° 39' 27.64"	33° 19' 05.58"	T	58° 46' 27.56"	33° 28' 13.81"
I	58° 45' 37.36"	33° 19' 04.81"	U	58° 46' 21.08"	33° 28' 18.29"
J	58° 45' 46.31"	33° 20' 40.70"	V	58° 45' 57.75"	33° 28' 18.29"
K	58° 43' 57.87"	33° 24' 19.45"	W	58° 45' 57.64"	33° 28' 13.22"
L	58° 44' 40.30"	33° 26' 19.58"	X	58° 45' 33.76"	33° 28' 13.56"

تاریخ انجام تعدیل: مدت اعتبار بر اساس ماده ۶ (تعدد/ریال)

تاریخ پایان اعتبار: تاریخ اعتبار

سایر توضیحات ضروری:

دارنده مجوز در صورت برخورد به آثار باستانی ملزم به توقف عملیات و ارائه گزارش و رعایت قوانین و مقررات مربوط به حوزه سازمان میراث فرهنگی، صنایع دستی و گردشگری بوده و در صورت عدم ارائه گزارش و یا عدم رعایت مفاد تعهدنامه، طبق مواد ۱۹ و ۲۰ قانون معادن اقدام خواهد شد.

دارنده این پروانه موظف است طبق ماده ۲۲ آیین نامه در مدت اعتبار پروانه، گزارش پایان عملیات را تهیه و ارائه نماید. در غیر اینصورت پروانه خود به خود باطل شده و وزارت هیچگونه تعهدی در قبال جبران هزینه های انجام شده ندارد.

دارنده این مجوز موظف است دستورالعمل های فنی و آبی مرتبط با ضوابط زیست محیطی را رعایت نماید وگرنه سلب صلاحیت می شود.

پیش بینی هزینه عملیات اکتشاف ۱۷۹۷۲.۱ میلیون ریال

با استناد به بند ۶ دستورالعمل شماره ۱۷۷۵۳۳ مورخ ۱۳۸۷/۰۳/۲۴ اگر عملیات اکتشافی منجر به کشف ذخیره اقتصادی نشود، هیچگونه اجازه برداشتن ذرات از ذخایر اندک کشف شده تا اطلاق قانون صادر نمی شود. مکتشف متعهد به رعایت ضوابط کلیه دستگاه های اجرایی موضوع ماده ۲۴ قانون معادن بوده و با رعایت به پاسخ استعلام اداره کل معادن منابع طبیعی یا مسئولان از انجام هرگونه عملیات اکتشاف در مناطق ممنوعه و مستثنیات خوداری نماید. همچنین با استناد به دستورالعمل شماره ۲۱۱۲۱۴ مورخ ۱۳۸۲/۰۲/۲۱ مکتشف ملزم به رعایت حریم قانونی روستاها، اماکن و راه ها میباشد. بدیهی است عوالب و هزینه های ناشی از انجام عملیات اکتشاف در حریم روستاها و اماکن، برعهده مکتشف بوده و سازمان هیچگونه تعهدی نخواهد داشت.

این پروانه اکتشاف بمنظور انجام مراحل اکتشاف عمومی و تفصیلی از تاریخ ۱۴۰۲/۰۴/۱۴ تا تاریخ ۱۴۰۲/۰۴/۱۴ صادر می شود.



شرکت تجلی توسعه معادن و فلزات
سهامی عام

پروانه اکتشاف بچستان ۱

شماره پروانه: ۲۲۷۱۶۸
تاریخ پروانه: ۱۴۰۲/۰۲/۲۱

پروانه اکتشاف

کاداستر معدن (ملاژت و صدور مجوزهای معدنی)



اداره کل صنعت، معدن و تجارت استان
خراسان جنوبی
استان خراسان جنوبی

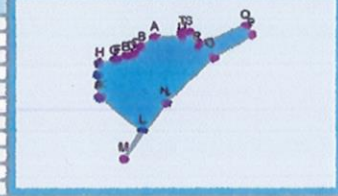
این پروانه به موجب ماده ۶ قانون معادن - براساس درخواست اکتشاف شماره ۱۳۰۶۵۲۳ مورخ ۱۴۰۱/۰۲/۲۷ صادر و به دارنده، اجازه عملیات اکتشاف با شرایط زیر اعطا می گردد. مشخصات دارنده پروانه اکتشاف:

شخصیت حقوقی: شرکت اسازمان، تجلی توسعه معادن و فلزات که شناسه ملی: ۱۰۲۲۰۸۲۶۲۰ شماره ثبت: ۲۲۰۸۰۱ کد اقتصادی: ۲۱۱۱۵۷۲۷۷۵۸
آدرس: تهران تهران خیابان گاندی جنوبی، پست ششم، ساختمان رشا طبقه اول واحد یک جنوبی کد پستی: ۱۵۱۲۸۲۵۱۷ تلفن ثابت: ۲۱۲۲۹۷۰۰۰ تلفن همراه: ۰۹۱۰۵۱۲۲۰۹۵۵

گروه معدنی	کد ماده معدنی	نام ماده معدنی
۶	۱۳	استخراج کانسازهای فلزی

شماره و تاریخ تأیید طرح و عملیات اکتشاف: شماره: ۱۱۳۱۸۷۲۲ تاریخ: ۱۴۰۱/۱۱/۲۴
مشخصات محدوده: این پروانه اکتشاف با شماره شناسایی ۱۳۰۶۵۲۳ بصورت ۱ محدوده ۱ (شماره ۲۱) به مساحت ۱۱۲.۲۱۱۱ کیلومتر مربع واقع در استان خراسان جنوبی شهرستان طبس بخش دستگردان دهستان کوه پتاب آهوی ماده معدنی جاده فرعی کد پستی که مشخصات آن بر اساس بندوی سنا (سنای مسطحات) WGS۱۹۸۴ به شرح ذیل است.

نقطه	طول جغرافیایی	عرض جغرافیایی	نقطه	طول جغرافیایی	عرض جغرافیایی
A	57° 38' 11.46"	34° 48' 44.51"	K	57° 33' 33.22"	34° 44' 07.23"
B	57° 37' 03.55"	34° 47' 57.60"	L	57° 37' 04.39"	34° 41' 28.33"
C	57° 36' 30.55"	34° 47' 27.13"	M	57° 35' 25.31"	34° 39' 04.93"
D	57° 36' 09.82"	34° 47' 13.94"	N	57° 36' 58.90"	34° 43' 40.49"
E	57° 35' 35.75"	34° 47' 09.71"	O	57° 43' 11.41"	34° 47' 21.08"
F	57° 34' 50.46"	34° 46' 54.86"	P	57° 46' 45.39"	34° 49' 03.90"
G	57° 34' 35.83"	34° 46' 52.39"	Q	57° 46' 17.43"	34° 49' 43.65"
H	57° 33' 16.88"	34° 46' 41.78"	R	57° 41' 55.80"	34° 47' 58.19"
I	57° 33' 18.26"	34° 45' 48.67"	S	57° 41' 12.73"	34° 49' 13.38"
J	57° 33' 17.96"	34° 44' 04.83"	T	57° 40' 38.73"	34° 49' 13.44"
			U	57° 40' 38.35"	34° 48' 43.74"



سایر توضیحات ضروری:
دارنده مجوز در صورت برخورد به آثار باستانی مازم به توقف عملیات و ارائه گزارش و رعایت قوانین و مقررات مربوط به حوزه سازمان میراث فرهنگی، صنایع دستی و گردشگری بوده و در صورت عدم ارائه گزارش و یا عدم رعایت مفاد تعهدنامه، طبق مواد ۱۹ و ۲۰ قانون معادن اقدام خواهد شد.
دارنده این پروانه موظف است طبق ماده ۲۲ این نامه در مدت اعتبار پروانه، گزارش پایان عملیات را تهیه و ارائه نماید. در غیر اینصورت پروانه خود به خود باطل شده و وزارت هیچگونه تعهدی در قبال جبران هزینه های انجام شده ندارد.
دارنده این مجوز موظف است دستورالعمل های فنی و آبی مرتبط با ضوابط زیست محیطی را رعایت نماید و گزینه سلب صلاحیت می شود.
نکات: انتقال این پروانه صرفاً برای یکبار و پس از تأیید این سازمان و مطابق با مفاد ماده ۲۱ این نامه اجرایی قانون معادن میسر است.
پیش بینی هزینه عملیات اکتشاف ۶۵۲۸۸۸ ریال با استناد به پانزدهمین دستورالعمل شماره ۱۷۷۵۲۲ مورخ ۱۳۹۷/۰۳/۲۳ اگر عملیات اکتشافی منجر به کشف ذخیره اقتصادی شود هیچگونه اجازه برداشتن ذخایر اندک کشف شده تا اطلاع ثانوی صادر نمی شود. مکتشف متعهد به رعایت ضوابط کلیه دستگاه های اجرایی موضوع ماده ۲۲ قانون معادن بوده و با تعهد به پاسخگویی به مراجع ذیصلاح و رعایت ضوابط زیست محیطی و سایر ضوابط اکتشاف در مناطق ممنوعه و مستثنیات خوداری نماید. همچنین با استناد به دستورالعمل شماره ۲۰۱۱۲۱۲۱ مورخ ۱۳۸۲/۰۲/۲۱ مکتشف مازم به رعایت حریم قانونی روستاها، اماکن مسافرتی، پدیده های عوالم و هزینه های ناشی از انجام عملیات اکتشاف در حریم روستاها و اماکن، برعهده مکتشف بوده و سازمان هیچگونه تعهدی نخواهد داشت. به استناد بند یک چهارمین ماده ۲۲ مقرر در ماده ۱۴۰۰ آیینی طی نامه شماره ۵۸۲۸۵ مورخ ۱۵/۱۲/۱۴۰۰ پروانه اکتشاف برای کل محدوده صادر شده است.
اعتبار این پروانه از تاریخ ۱۴۰۲/۰۲/۲۱ تا مدت ۶ ماه می باشد.

شماره پروانه: ۱۰۲۱۳۶۱
تاریخ پروانه: ۱۴۰۲/۰۲/۲۷

پروانه اکتشاف

کاداستر معدن (ملاژت و صدور مجوزهای معدنی)



اداره کل صنعت، معدن و تجارت استان خراسان
جنوبی
استان خراسان جنوبی

این پروانه به موجب ماده ۶ قانون معادن و به دارنده، اجازه عملیات اکتشاف با شرایط زیر اعطا می گردد. مشخصات دارنده پروانه اکتشاف:

شخصیت حقوقی: شرکت اسازمان، معدنی و صنعتی سپهر تجلی ایران کد شناسه ملی: ۱۴۰۱۰۴۶۵۱۰ شماره ثبت: ۵۵۲۷۷۵ کد اقتصادی: ۱۴۰۱۰۴۶۵۱۰
آدرس: تهران تهران خیابان گاندی جنوبی، پست ششم، ساختمان رشا طبقه اول واحد یک جنوبی کد پستی: ۱۵۱۲۸۲۵۱۷ تلفن ثابت: ۲۱۸۸۶۶۶۵۱۶ تلفن همراه: ۰۹۱۰۴۲۲۰۹۵۵

گروه معدنی	کد ماده معدنی	نام ماده معدنی
۵	۱۴۲۱۹۱۳۱۱۷	پتاس (استخراج)

شماره و تاریخ تأیید طرح و عملیات اکتشاف: شماره: ۵۵۲۷۷۲ تاریخ: ۱۴۰۲/۰۲/۲۷
مشخصات محدوده: این پروانه اکتشاف با شماره شناسایی ۱۳۰۶۵۲۳ بصورت ۱ محدوده ۲ (شماره ۲۱) به مساحت ۱۹۹.۷۵۵۵ کیلومتر مربع واقع در استان خراسان جنوبی شهرستان طبس بخش دستگردان دهستان کوه پتاب آهوی ماده معدنی جاده فرعی کد پستی که مشخصات آن بر اساس بندوی سنا (سنای مسطحات) WGS۱۹۸۴ به شرح ذیل است.

نقطه	طول جغرافیایی	عرض جغرافیایی	نقطه	طول جغرافیایی	عرض جغرافیایی
A	57° 45' 19.07"	34° 51' 02.59"	C	57° 41' 58.23"	34° 48' 05.54"
B	57° 41' 10.64"	34° 49' 29.26"	D	57° 46' 22.10"	34° 49' 52.59"



تصویر ارائه شده صرفاً جهت تصدیق می باشد

سایر توضیحات ضروری:
دارنده مجوز در صورت برخورد به آثار باستانی مازم به توقف عملیات و ارائه گزارش و رعایت قوانین و مقررات مربوط به حوزه سازمان میراث فرهنگی، صنایع دستی و گردشگری بوده و در صورت عدم ارائه گزارش و یا عدم رعایت مفاد تعهدنامه، طبق مواد ۱۹ و ۲۰ قانون معادن اقدام خواهد شد.
دارنده این پروانه موظف است طبق ماده ۲۲ این نامه در مدت اعتبار پروانه، گزارش پایان عملیات را تهیه و ارائه نماید. در غیر اینصورت پروانه خود به خود باطل شده و وزارت هیچگونه تعهدی در قبال جبران هزینه های انجام شده ندارد.
دارنده این مجوز موظف است دستورالعمل های فنی و آبی مرتبط با ضوابط زیست محیطی را رعایت نماید و گزینه سلب صلاحیت می شود.
نکات: انتقال این پروانه صرفاً برای یکبار و پس از تأیید این سازمان و مطابق با مفاد ماده ۲۱ این نامه اجرایی قانون معادن میسر است.
پیش بینی هزینه عملیات اکتشاف ۶۵۲۸۸۸ ریال با استناد به پانزدهمین دستورالعمل شماره ۱۷۷۵۲۲ مورخ ۱۳۹۷/۰۳/۲۳ اگر عملیات اکتشافی منجر به کشف ذخیره اقتصادی شود هیچگونه اجازه برداشتن ذخایر اندک کشف شده تا اطلاع ثانوی صادر نمی شود. مکتشف متعهد به رعایت ضوابط کلیه دستگاه های اجرایی موضوع ماده ۲۲ قانون معادن بوده و با تعهد به پاسخگویی به مراجع ذیصلاح و رعایت ضوابط زیست محیطی و سایر ضوابط اکتشاف در مناطق ممنوعه و مستثنیات خوداری نماید. همچنین با استناد به دستورالعمل شماره ۲۰۱۱۲۱۲۱ مورخ ۱۳۸۲/۰۲/۲۱ مکتشف مازم به رعایت حریم قانونی روستاها، اماکن مسافرتی، پدیده های عوالم و هزینه های ناشی از انجام عملیات اکتشاف در حریم روستاها و اماکن، برعهده مکتشف بوده و سازمان هیچگونه تعهدی نخواهد داشت. به استناد بند یک چهارمین ماده ۲۲ مقرر در ماده ۱۴۰۰ آیینی طی نامه شماره ۵۸۲۸۵ مورخ ۱۵/۱۲/۱۴۰۰ پروانه اکتشاف برای کل محدوده صادر شده است.
اعتبار این پروانه از تاریخ صدور به مدت ۱۲ ماه می باشد.



شرکت تجلی توسعه معادن و فلزات
سهامی عام

پروانه اکتشاف بجهستان ۳

شماره پروانه : ۱۴۰۲/۰۵۰۴	تاریخ پروانه : ۱۴۰۲/۰۵۰۴	پروانه اکتشاف			
		کاداستر معدن (سلاسه ثبت و صدور مجوزهای معدنی)		جمهوری اسلامی ایران وزارت صنعت، معدن و تجارت	
				اداره کل صنعت، معدن و تجارت استان خراسان جنوبی	
				استان خراسان جنوبی	
تصویر ارائه شده صرفاً جهت تصدیق می باشد					
این پروانه به موجب ماده ۶ قانون معادن صادر و به دارنده اجازه عملیات اکتشاف با شرایط و الزامات مندرج در این پروانه می باشد.					
مشخصات دارنده پروانه اکتشاف :					
شخصیت حقوقی : شرکت / سازمان : آسیا صنعت سیمرغ کد شناسه ملی : ۱۴۰۱۰۰۶۲۲۴۴ شماره ثبت : ۵۵۴۰۷ کد اقتصادی : ۱۴۰۱۰۰۶۲۲۴۴					
آدرس : تهران تهران میدان آرژانتین ساعی خیابان شهید احمد قنبر کوچه هجدهم پلاک ۴ طبقه ۲ کد پستی : ۱۵۱۴۸۲۵۴۱۷ تلفن ثابت : ۴۳۹۷۱۵۱۰ تلفن همراه : ۰۹۱۲-۷۱۳۶۸۱					
مشخصات مواد معدنی :					
گروه معدنی		کد ماده معدنی		نام ماده معدنی	
۶		۱۳		استخراج کانسارهای فلزی	
شماره و تاریخ تایید طرح و عملیات اکتشاف :					
شماره : ۴۳۶۴۴		تاریخ : ۱۴۰۲/۰۲/۲۸			
تصویر ارائه شده صرفاً جهت تصدیق می باشد					
مشخصات محدوده : این پروانه اکتشاف با شماره شناسایی ۱۳۷۶۸۴۳ بصورت ۱ محدوده ۵ ضلعی به مساحت ۱۱۵۱۴۹ کیلومتر مربع واقع در استان خراسان جنوبی شهرستان طبس بخش دستگردان دهستان کوه خجیب آبادی جاده اصلی جاده فرعی کد پستی که مشخصات آن بر اساس بیضی مینا (مبنای مسطحی) WGS۱۹۸۴ به شرح ذیل است.					
عرض جغرافیایی		طول جغرافیایی		رئوس	
A 34° 49' 32.36"		57° 40' 37.86"		C	
B 34° 49' 32.36"		57° 41' 04.65"		D	
E 34° 51' 08.31"		57° 45' 20.05"		E	
عرض جغرافیایی		طول جغرافیایی		رئوس	
A 57° 44' 51.40"		34° 51' 43.92"		A	
B 57° 40' 38.31"		34° 50' 28.00"		B	
C 57° 40' 37.86"		34° 51' 43.92"		C	
D 57° 41' 04.65"		34° 49' 32.36"		D	
E 57° 45' 20.05"		34° 51' 08.31"		E	
تصویر ارائه شده صرفاً جهت تصدیق می باشد					
سایر توضیحات ضروری :					
دارنده مجوز در صورت برخورد به آثار باستانی ملزم به توقف عملیات ارائه گزارش و رعایت قوانین و مقررات مربوط به حوزه سازمان میراث فرهنگی، صنایع دستی و گردشگری بوده و در صورت عدم ارائه گزارش و یا عدم رعایت مفاد تعهدنامه، طبق مواد ۱۹ و ۲۰ قانون معادن اقدام خواهد شد.					
دارنده این پروانه موظف است طبق ماده ۲۲ آیین نامه در مدت اعتبار پروانه، گزارش پایان عملیات را تهیه و ارائه نماید. در غیر اینصورت پروانه خود به خود باطل شده و وزارت هرگونه تعهدی در قبال جبران هزینه های انجام شده ندارد.					
دارنده این مجوز موظف است دستورالعمل های فنی و آبی مرتبط با ضوابط زیست محیطی را رعایت نماید و گرنه سلب صلاحیت می شود.					
تذکر : انتقال این پروانه صرفاً برای یکبار و پس از تایید این سازمان و مطابق با مفاد ماده ۲۱ آیین نامه اجرایی قانون معادن میسر است.					
پیش بینی هزینه عملیات اکتشاف ۱۴۱۶۸ ریال و استناد به بند ۴ دستورالعمل شماره ۷۷۵۲ مورخ ۶۰/۰۳/۲۳ از عملیات اکتشافی منجر به کشف ذخیره اقتصادی نشده هرگونه اجازه برداشتی برای ذخایر اندک کشف شده تا اطلاع ثانوی صادر نمی شود. متکشف معاهد به رعایت ضوابط کلیه دستگاه های اجرایی موضوع ماده ۲۴ قانون معادن بوده و با رعایت به پاسخ استعلام آکاره کل محترم منابع طبیعی بایستی از انجام هرگونه عملیات اکتشاف در مناطق ممنوعه و مستثنیات خودداری نماید. همچنین با استناد به دستور العمل شماره ۱۱۳۱۴ مورخ ۳۰/۰۲/۱۳۸۲، متکشف ملزم به رعایت حریم قانونی روستاها، اماکن و راه ها میباشد. بدیهی است عواقب و هزینه های ناشی از انجام عملیات اکتشاف در حریم روستاها و اماکن، برعهده متکشف بوده و سازمان هرگونه تعهدی نخواهد داشت.					
اعتبار این پروانه از تاریخ ۱۴۰۲/۰۵/۰۴ به مدت ۶ ماه می باشد.					



شرکت تجلی توسعه معادن و فلزات
سهامی عام

(لیتیم)



معادن
Metal
فراپ



شرکت تجلی توسعه معادن و فلزات
سهامی عام

۱۴ معدن پلی متال و فلزات رنگین و غیر فلزی

معادن و محدوده های شرکت تجلی توسعه معادن و فلزات				
ردیف	نوع ماده معدنی	مساحت (Km)	موقعیت جغرافیایی	وضعیت محدوده
۱	پلی متال	۱.۶۸	خراسان رضوی	پروانه بهره برداری
۲	پلی متال	۱.۸۹	خراسان رضوی	پروانه اکتشاف
۳	پلی متال	۱۲.۷۸	خراسان رضوی	پروانه اکتشاف
۴	پلی متال	۱۱.۱۷	خراسان رضوی	درخواست صدور پروانه اکتشاف
۵	پلی متال	۳۲	آذربایجان شرقی	پروانه اکتشاف
۶	طلا	۰.۸۹	خراسان رضوی	گواهی کشف
۷	طلا	۴.۷	خراسان رضوی	پروانه اکتشاف
۸	طلا	۲۴.۹	خراسان رضوی	درخواست صدور پروانه اکتشاف
۹	طلا	۱۵.۰۳	کرمان	درخواست صدور پروانه اکتشاف
۱۰	طلا	۵.۳	سیستان و بلوچستان	پروانه اکتشاف
۱۱	طلا	۲۴.۱۱	زنجان	پروانه اکتشاف
۱۲	طلا	۱۲.۰۷۲	زنجان	پروانه اکتشاف
۱۳	سیلیس	۴.۴۵	آذربایجان شرقی	پروانه بهره برداری
۱۴	دولومیت	۰.۵	آذربایجان غربی	درخواست صدور پروانه اکتشاف



شرکت تجلی توسعه معادن و فلزات
سهامی عام (پلی متال - مس)



(پلی متال - طلا)





شرکت تجلی توسعه معادن و فلزات
سهامی عام

پروانه اکتشاف دورپال

این پروانه به موجب ماده ۶ قانون معادن، براساس درخواست اکتشاف شماره ۷۷۲۵۲۶ مورخ ۱۳۹۵/۱۱/۱۷ صادر و به دارنده، اجازه عملیات اکتشاف با شرایط زیر اعطا می گردد.

مشخصات دارنده پروانه اکتشاف:

شخصیت حقوقی: شرکت / سازمان: تجلی توسعه معادن و فلزات - کد شناسه ملی: ۱۰۲۲-۸۲۶۲۰ - شماره ثبت: ۴۳۰۸۰۱ - کد اقتصادی: ۳۱۱۴۱۵۷۴۶۷۵۸
 آدرس: تهران تهران تهران، میدان آرژانتین، خیابان احمد قنبر، کوچه هجدهم پلاک ۴، ساختمان تجلی کد پستی: ۱۵۱۴۲۵۲۱۷ تلفن ثابت: ۲۱۴۴۹۷۱۰۰۰ تلفن همراه: ۰۹۱۰۴۲۲۰۹۵۵

مشخصات سوا معدنی:

نوع معدنی: ۱۲ کد ساده معدنی: ۱۳ استخراج کانسارهای قری: ۱۴

شماره و تاریخ نامه طرح و عملیات اکتشاف: شماره: ۴۴۴۴۲۲ تاریخ: ۱۳۹۵/۱۱/۱۷

مشخصات محدوده:

این پروانه اکتشاف با شماره شناسایی ۷۷۲۵۲۶ بصورت ۱ محصوره ۱۲ هکتار به مساحت ۱۰۸۷۳ کیلومتر مربع واقع در استان خراسان رضوی شهرستان تربت حیدریه بخش سرگز با مختصات پلان وایده لندی به شرح جدول ارائه می شود. محدوده این محدوده به رشتاشویر حاشیه قاره کوه پهنالی که پستی که مشخصه آن بر اساس پهنالی میدانی استعلامی WGS ۱۹۸۴ به شرح جدول است.

نقطه	مختصات UTM	مختصات پلان
A	۴۵° ۱۳' ۰۹.۹۶"	۴۵° ۱۳' ۰۹.۹۶"
B	۴۵° ۱۳' ۰۹.۹۶"	۴۵° ۱۳' ۰۹.۹۶"
C	۴۵° ۱۳' ۰۹.۹۶"	۴۵° ۱۳' ۰۹.۹۶"
D	۴۵° ۱۳' ۰۹.۹۶"	۴۵° ۱۳' ۰۹.۹۶"
E	۴۵° ۱۳' ۰۹.۹۶"	۴۵° ۱۳' ۰۹.۹۶"
F	۴۵° ۱۳' ۰۹.۹۶"	۴۵° ۱۳' ۰۹.۹۶"

تاریخ پایان اعتبار: ۱۳۹۸-۰۷-۳۱
 مدت اعتبار این پروانه: ۱۲ ماه
 تاریخ اکتشاف: ۱۳۹۵-۱۱-۱۷

سایر توضیحات ضروری:

این پروانه به منظور اکتشاف و تعیین نوع و کمیت ذخایر معدنی در محدوده مشخصه شده صادر شده و صرفاً جهت تصدیق می باشد. دارنده این پروانه موظف است دستورالعمل‌های عملیاتی و ایمنی را رعایت نماید و کلیه عملیات اکتشافی را مطابق با ضوابط و مقررات وزارت معادن و فلزات انجام دهد. در صورت عدم رعایت این ضوابط، پروانه اکتشاف منقضی می گردد.

این پروانه به موجب قانون اصلاح قانون معادن صادر و به دارنده آن اجازه بهره برداری را با شرایط ذیل و در محدوده مشخص شده اعطا می نماید.

مشخصات دارنده پروانه بهره برداری:

شخصیت حقوقی: شرکت / سازمان: تجلی توسعه معادن و فلزات - کد شناسه ملی: ۱۰۲۲-۸۲۶۲۰ - شماره ثبت: ۴۳۰۸۰۱ - کد اقتصادی: ۳۱۱۴۱۵۷۴۶۷۵۸
 آدرس: تهران تهران تهران، میدان آرژانتین، خیابان احمد قنبر، کوچه هجدهم پلاک ۴، ساختمان تجلی کد پستی: ۱۵۱۴۲۵۲۱۷ تلفن ثابت: ۲۱۴۴۹۷۱۰۰۰ تلفن همراه: ۰۹۱۰۴۲۲۰۹۵۵

مشخصات سوا معدنی:

نوع معدنی: ۱۲ کد ساده معدنی: ۱۳ استخراج کانسارهای قری: ۱۴

شماره و تاریخ نامه طرح و عملیات اکتشاف: شماره: ۴۴۴۴۲۲ تاریخ: ۱۳۹۵/۱۱/۱۷

مشخصات محدوده:

این پروانه اکتشاف با شماره شناسایی ۷۷۲۵۲۶ بصورت ۱ محصوره ۱۲ هکتار به مساحت ۱۰۸۷۳ کیلومتر مربع واقع در استان خراسان رضوی شهرستان تربت حیدریه بخش سرگز با مختصات پلان وایده لندی به شرح جدول ارائه می شود. محدوده این محدوده به رشتاشویر حاشیه قاره کوه پهنالی که پستی که مشخصه آن بر اساس پهنالی میدانی استعلامی WGS ۱۹۸۴ به شرح جدول است.

نقطه	مختصات UTM	مختصات پلان
A	۴۵° ۱۳' ۰۹.۹۶"	۴۵° ۱۳' ۰۹.۹۶"
B	۴۵° ۱۳' ۰۹.۹۶"	۴۵° ۱۳' ۰۹.۹۶"
C	۴۵° ۱۳' ۰۹.۹۶"	۴۵° ۱۳' ۰۹.۹۶"
D	۴۵° ۱۳' ۰۹.۹۶"	۴۵° ۱۳' ۰۹.۹۶"
E	۴۵° ۱۳' ۰۹.۹۶"	۴۵° ۱۳' ۰۹.۹۶"
F	۴۵° ۱۳' ۰۹.۹۶"	۴۵° ۱۳' ۰۹.۹۶"

تاریخ پایان اعتبار: ۱۳۹۸-۰۷-۳۱
 مدت اعتبار این پروانه: ۱۲ ماه
 تاریخ اکتشاف: ۱۳۹۵-۱۱-۱۷

سایر توضیحات ضروری:

این پروانه به منظور بهره برداری از ذخایر معدنی در محدوده مشخصه شده صادر شده و صرفاً جهت تصدیق می باشد. دارنده این پروانه موظف است دستورالعمل‌های عملیاتی و ایمنی را رعایت نماید و کلیه عملیات بهره برداری را مطابق با ضوابط و مقررات وزارت معادن و فلزات انجام دهد. در صورت عدم رعایت این ضوابط، پروانه بهره برداری منقضی می گردد.



شرکت تجلی توسعه معادن و فلزات
سهامی عام

(پلی متال)





شرکت تجلی توسعه معادن و فلزات
سهامی عام

پروانه اکتشاف کلهین



جمهوری اسلامی ایران
وزارت صنعت، معدن و تجارت
اداره کل صنعت، معدن و تجارت استان زنجان
استان زنجان

پروانه اکتشاف

کلادسترمدن (سلازبیت و صدور مجزای معدنی)

شماره پروانه: ۱۲۶۵۲۳۰
تاریخ پروانه: ۱۴۰۲/۰۷/۲۹

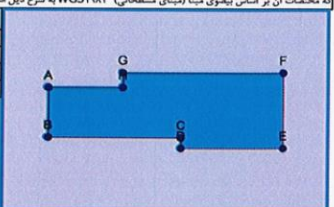
این پروانه به موجب ماده ۶ قانون معادن صادر و به دارنده آن که برنده مزایده در مورخ ۱۴۰۱/۰۷/۰۱ است، اجازه عملیات اکتشاف با شرایط زیر اعطا می گردد

مشخصات دارنده پروانه اکتشاف:		
شخصیت حقوقی:	شرکت / سازمان: معدنی و صنعتی سپهر تجلی ایرانیان کد شناسه ملی: ۱۴۰۱۲۶۵۱۰ شماره ثبت: ۵۸۵۷۷۵ کد اقتصادی: ۱۴۰۱۲۶۵۱۰	
آدرس:	تهران تهران تهران - خیابان گاندی جنوبی - بین بست ششم - ساختمان رضا - طبقه اول واحد یک جنوبی کد پستی: ۱۵۱۴۲۵۲۱۷ تلفن ثابت: ۲۱۸۸۶۶۵۱۶ تلفن همراه: ۰۹۲۰۸۰۱۳۷۲۱	
مشخصات مواد معدنی:		
گروه معدنی:	کد ماده معدنی:	نام ماده معدنی:
۶	۱۳۲۰۵۱۳۲۰۴	کانسنگ طلا دار (استخراج)

شماره و تاریخ تأیید طرح و عملیات اکتشاف: شماره: ۹۵۴۸۴۴ تاریخ: ۱۴۰۲/۰۶/۱۳

مشخصات محدوده: این پروانه اکتشاف با شماره شناسایی ۲۱۴۰۹۹ به مساحت ۸ هکتار به مساحت ۱۲۰۰۷۱۸ کیلومتر مربع واقع در استان زنجان شهرستان زنجان بخش دهستان آبادی چاده اصلی چاده فرعی کد پستی که مشخصات آن بر اساس پیشوی مینا (مبنای مسطحانی) WGS1۹۸۲ به شرح ذیل است.

نقطه	عرض جغرافیایی	طول جغرافیایی	نقطه	عرض جغرافیایی	طول جغرافیایی
A	48° 19' 15.15"	37° 08' 35.39"	E	48° 23' 36.15"	37° 07' 38.39"
B	48° 19' 15.15"	37° 07' 48.39"	F	48° 23' 36.15"	37° 08' 49.39"
C	48° 21' 44.15"	37° 07' 48.39"	G	48° 20' 39.15"	37° 08' 49.39"
D	48° 21' 44.15"	37° 07' 38.39"	H	48° 20' 39.15"	37° 08' 35.39"



سایر توضیحات ضروری:

دارنده مجوز در صورت برخورد به آثار باستانی ملزم به توقف عملیات و ارائه گزارش و رعایت قوانین و مقررات مربوط به حوزه سازمان میراث فرهنگی، صنایع دستی و گردشگری بوده و در صورت عدم ارائه گزارش و یا عدم رعایت مفاد تمهیدنامه، طبق مواد ۱۹ و ۲۰ قانون معادن اقدام خواهد شد.

دارنده این پروانه موظف است طبق ماده ۱۲ این نامه در مدت اعتبار پروانه، گزارش پایان عملیات را تهیه و ارائه نماید. در غیر اینصورت پروانه خود به خود باطل شده و وزارت هیچگونه تعهدی در قبال جبران هزینه های انجام شده ندارد.

دارنده این مجوز موظف است دستورالعمل های فنی و آبی مرتبط با ضوابط زیست محیطی را رعایت نماید وگرنه سلب صلاحیت می شود.

تذکر: انتقال این پروانه صرفاً برای یکبار و پس از تأیید این سازمان و مطابق با مفاد ماده ۲۱ این نامه اجرایی قانون معادن میسر است.

اعتبار این پروانه از تاریخ صدور به مدت ۶ ماه می باشد.

پروانه اکتشاف دستجرده طارم



جمهوری اسلامی ایران
وزارت صنعت، معدن و تجارت
اداره کل صنعت، معدن و تجارت استان زنجان
استان زنجان

پروانه اکتشاف

کلادسترمدن (سلازبیت و صدور مجزای معدنی)

شماره پروانه: ۱۲۶۵۲۳۲
تاریخ پروانه: ۱۴۰۲/۰۷/۲۹

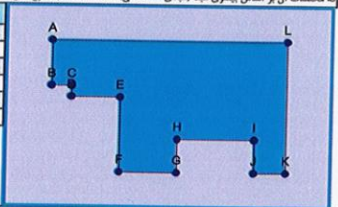
این پروانه به موجب ماده ۶ قانون معادن صادر و به دارنده آن که برنده مزایده در مورخ ۱۴۰۱/۰۷/۰۱ است، اجازه عملیات اکتشاف با شرایط زیر اعطا می گردد

مشخصات دارنده پروانه اکتشاف:		
شخصیت حقوقی:	شرکت / سازمان: معدنی و صنعتی سپهر تجلی ایرانیان کد شناسه ملی: ۱۴۰۱۲۶۵۱۰ شماره ثبت: ۵۸۵۷۷۵ کد اقتصادی: ۱۴۰۱۲۶۵۱۰	
آدرس:	تهران تهران تهران - خیابان گاندی جنوبی - بین بست ششم - ساختمان رضا - طبقه اول واحد یک جنوبی کد پستی: ۱۵۱۴۲۵۲۱۷ تلفن ثابت: ۲۱۸۸۶۶۵۱۶ تلفن همراه: ۰۹۲۰۸۰۱۳۷۲۱	
مشخصات مواد معدنی:		
گروه معدنی:	کد ماده معدنی:	نام ماده معدنی:
۶	۱۳۲۰۵۱۳۲۰۴	کانسنگ طلا دار (استخراج)

شماره و تاریخ تأیید طرح و عملیات اکتشاف: شماره: ۸۱۴۶۱۲ تاریخ: ۱۴۰۲/۰۶/۰۵

مشخصات محدوده: این پروانه اکتشاف با شماره شناسایی ۲۲۰۲۵ بصورت ۱ محدوده ۱۲ هکتار به مساحت ۲۴۰۱۹۵ کیلومتر مربع واقع در استان زنجان شهرستان طارم بخش دهستان آبادی چاده اصلی چاده فرعی کد پستی که مشخصات آن بر اساس پیشوی مینا (مبنای مسطحانی) WGS1۹۸۲ به شرح ذیل است.

نقطه	عرض جغرافیایی	طول جغرافیایی	نقطه	عرض جغرافیایی	طول جغرافیایی
A	48° 55' 00.21"	36° 51' 37.38"	G	48° 57' 42.22"	36° 49' 15.38"
B	48° 55' 00.21"	36° 50' 48.38"	H	48° 57' 42.22"	36° 49' 51.38"
C	48° 55' 26.21"	36° 50' 48.38"	I	48° 59' 21.22"	36° 49' 51.38"
D	48° 55' 26.21"	36° 50' 36.58"	J	48° 59' 21.22"	36° 49' 15.38"
E	48° 56' 28.45"	36° 50' 36.58"	K	49° 00' 00.22"	36° 49' 15.38"
F	48° 56' 28.45"	36° 49' 15.38"	L	49° 00' 00.22"	36° 51' 37.38"



سایر توضیحات ضروری:

دارنده مجوز در صورت برخورد به آثار باستانی ملزم به توقف عملیات و ارائه گزارش و رعایت قوانین و مقررات مربوط به حوزه سازمان میراث فرهنگی، صنایع دستی و گردشگری بوده و در صورت عدم ارائه گزارش و یا عدم رعایت مفاد تمهیدنامه، طبق مواد ۱۹ و ۲۰ قانون معادن اقدام خواهد شد.

دارنده این پروانه موظف است طبق ماده ۱۲ این نامه در مدت اعتبار پروانه، گزارش پایان عملیات را تهیه و ارائه نماید. در غیر اینصورت پروانه خود به خود باطل شده و وزارت هیچگونه تعهدی در قبال جبران هزینه های انجام شده ندارد.

دارنده این مجوز موظف است دستورالعمل های فنی و آبی مرتبط با ضوابط زیست محیطی را رعایت نماید وگرنه سلب صلاحیت می شود.

تذکر: انتقال این پروانه صرفاً برای یکبار و پس از تأیید این سازمان و مطابق با مفاد ماده ۲۱ این نامه اجرایی قانون معادن میسر است.

اعتبار این پروانه از تاریخ صدور به مدت ۶ ماه می باشد.



شرکت تجلی توسعه معادن و فلزات
سهامی عام

(پلی متال - طلا)





پروانه بهره برداری قبادلو

شماره پروانه: ۱۰۵/۱۹۴۳۱
تاریخ پروانه: ۱۴۰۰/۰۲/۲۵

پروانه بهره برداری

قبادلو

کلاس معدن (ملائمت و صدور مجوزهای معدنی)



جمهوری اسلامی ایران
وزارت صنعت، معدن و تجارت
اداره کل صنعت، معدن و تجارت
استان آذربایجان شرقی

این پروانه به موجب ماده ۱۰ قانون معادن صادر و به دارنده آن که برنده مزایده در مورخ ۱۳۹۹/۰۸/۱۵ است، اجازه عملیات بهره برداری را با شرایط ذیل و در محدوده مشخص شده اعطا می نماید

مشخصات دارنده پروانه بهره برداری:


شخصیت حقوقی: شرکت آسازمان تجلی توسعه معادن و فلزات کد شناسه ملی ۱۰۲۲۰۸۲۶۲۶۰ شماره ثبت ۲۳۰۸۰۱ کد اقتصادی: ۴۱۱۲۱۵۷۲۶۷۵۸
آدرس: تهران تهران میدان آرژانتین، خیابان احمد قنبر، کوچه هجدهم پلاک ۴، ساختمان تجلی کد پستی ۱۵۱۲۸۳۵۴۱۷ تلفن ثابت: ۲۱۲۲۹۷۱۰۰۰ تلفن همراه: ۰۹۱۲-۵۹۳۵۹۴

مشخصات مواد معدنی:

نام	کد آیسیک	ذخیره قطعی (تن)	ذخیره احتمالی (تن)	استخراج سالانه (تن)	نوع	وزن مخصوص (gr/cm3)	کیفیت
سیلیس (استخراج)	۱۲۲۹۴۱۲۳۱۱	۳۰۰۰۰	۲۳۰۰۰	۱۰۰۰۰	درجه ۱	۲.۵	-----
					درجه ۲	۲.۵	-----

مشخصات محدوده این پروانه با کد شناسایی ۲۲۹۴ بصورت ۱ محدوده ۶ ضلعی به مساحت ۲.۴۵۲۱ کیلومتر مربع واقع در استان آذربایجان شرقی شهرستان عجب شیر بخش مرکزی دهستان دیزجرود غربی آبادی قبادلو چاده اسلی آذرشهر - عجب شیر چاده فرعی روستای قبادلو ۶ کیلومتری مانده به عجب شیر، بعد از پیم پل زمین روستای قبادلو کد پستی ۵۱۲۵۶۵۲۵۲۷ که مشخصات آن بر اساس پیشوی مینا (دینای مسطحات) WGS۱۹۸۴ به شرح ذیل است

نقطه	طول جغرافیایی	عرض جغرافیایی	نقطه	طول جغرافیایی	عرض جغرافیایی
A	۴۵° ۵۰' ۳۰.۱۶"	۳۷° ۳۲' ۲۳.۸۱"	D	۴۵° ۴۹' ۵۹.۷۶"	۳۷° ۴۹' ۵۷.۸۱"
B	۴۵° ۵۰' ۳۰.۱۶"	۳۷° ۴۱' ۰۹.۶۱"	E	۴۵° ۵۰' ۵۵.۶۶"	۳۷° ۴۹' ۵۷.۸۱"
C	۴۵° ۴۹' ۵۹.۷۶"	۳۷° ۳۱' ۰۹.۶۱"	F	۴۵° ۵۰' ۵۵.۶۶"	۳۷° ۴۱' ۲۳.۸۱"



زمان تهیه و مدت بهره برداری	ماه و مدت زمان بهره برداری ۳ سال است	توازی کشف:	شماره ۱۰۵۱۲۰۲۹ تاریخ ۱۳۹۹/۰۱/۲۷	میزان دیوا:	میزان ۲ نفر
تایید طرح بهره برداری:	شماره ۸۵۱۲۲ تاریخ ۱۳۹۹/۱۲/۲۰	سرمايه گذاري:	شماره ۱۸۶۵۲۸۰۰۰۰ تاریخ ۱۳۹۹/۰۱/۲۷	انتقال:	۲ نفر

توضیحات ضروری رعایت الزامات HSEE مطابق با ابلاغیه شماره ۶۰/۱۰۶۰۷۷ مورخ ۹۶/۵/۵ مقام عالی وزارت توسط بهره بردار الزامی است
دارنده مجوز در صورت برخورد به آثار باستانی ملزم به توقف عملیات و ارائه گزارش و رعایت قوانین و مقررات مربوط به حوزه سازمان میراث فرهنگی، صنایع دستی و گردشگری بوده و در صورت عدم ارائه گزارش و یا عدم رعایت مفاد نهی نامه، طبق مواد ۱۹ و ۲۰ قانون معادن اقدام خواهد شد
دارنده این مجوز موظف است دستورالعمل های فنی و آبی مرتبط با ضوابط زیست محیطی را رعایت نماید و گرنه سلب صلاحیت می شود
مطابق تبصره ۳ ماده ۵۷ آیین نامه اجرایی قانون معادن بهره برداران موظف اند همزمان با استخراج معدن از بدوی نسبت به عودت اصل پروانه بهره برداری قبل از اجرای تبصره ۲ این ماده اقدام کنند در صورت عدم اقدام توسط بهره بردار در مهلت مقرر، وی از دریافت هزینه های تبصره (۲) این ماده محروم و وزارت می تواند وی را از فعالیت ها در بخش های معدنی کشور برای مدت معینی محروم کند و سایر مجوزهای عملیات معدنی بهره بردار مشمول ماده ۲۰ قانون می شود.
دارنده این پروانه موظف به رعایت کلیه قوانین و مقررات مربوطه و دستورالعمل ها و بخشنامه های صادره وزارت صنعت، معدن و تجارت خواهد بود.
پروانه بهره برداری فوق ملی صلح نامه محضری شماره ۸۹۸۲۰ مورخ ۱۴۰۱/۰۹/۲۸ مثبت در سامانه آیین شماره ۱۸۹۷۴۵۵۷ مورخ ۱۴۰۱/۱۱/۱۳ از آقای علی حیدری به شرکت تجلی توسعه معادن و فلزات از مورخ ۱۴۰۱/۱۱/۰۱ انتقال داده شد و طی نامه مثبت شماره ۶۵۴۴۲ مورخ ۱۰/۵/۱۴۰۱ به بهره بردار جدید ابلاغ گردید.

اعتبار این پروانه از تاریخ ۱۴۰۰/۰۳/۲۵ به مدت ۳ سال است
مطابق ماده ۲۷ آیین نامه اجرایی قانون معادن این پروانه به استناد سند صلح به شماره ۸۹۸۲۰ مورخ ۱۴۰۱/۰۹/۲۸ از تاریخ ۱۴۰۱/۱۱/۰۱ از علی حیدری به تجلی توسعه معادن و فلزات منتقل شده است.



شرکت تجلی توسعه معادن و فلزات
سهامی عام

(غیر فلزی)





شرکت تجلی توسعه معادن و فلزات
سهامی عام

(غیر فلزی)



رونند و پیش بینی جهانی

قیمت فلزات اساسی

شرکت تجارت فلزات اساسی و فلزات گرانمایه
Tajalim Metals & Minerals
پذیرفته شده در فرابورس ایران



شرکت تجلی توسعه معادن و فلزات
سهامی عام

روند قیمت فلزات اساسی

از ۱۴۰۲/۰۱/۰۱ تا ۱۴۰۳/۰۳/۲۰

محصول	واحد	قیمت (دلار)			
		۱۴۰۰/۰۳/۰۱	۱۴۰۱/۰۳/۰۱	۱۴۰۲/۰۳/۰۱	۱۴۰۳/۰۳/۰۱
سنگ آهن (تحویل در چین)	تن	۱۲۰	۱۴۴	۱۱۹	۱۱۷
قراضه (تحویل در ترکیه)	تن	۵۲۶	۴۳۱	۴۲۸	۳۸۰
شمش CIS (تحویل در کشور خریدار)	تن	۶۴۷	۵۹۱	۵۷۹	۴۹۵
اسلب CIS (تحویل در کشور خریدار)	تن	۳۵۵	۵۶۰	۶۳۵	۶۵۰
میلگرد Turkey (تحویل در کشور خریدار)	تن	۷۳۵	۷۴۸	۷۰۵	۵۶۵
ورق گرم CIS (تحویل در کشور خریدار)	تن	۱۰۰۸	۷۱۰	۷۵۰	۷۵۲
ورق سرد CIS (تحویل در کشور خریدار)	تن	۱۰۲۰	۸۲۰	۸۹۰	۸۵۰
مس LME	تن	۹۷۸۵	۹۸۰۳	۹۰۸۰	۹۹۸۵
روی LME	تن	۲۹۱۰	۳۸۱۵	۲۹۰۰	۲۹۹۴
طلا LME	انس	۱۸۰۰	۱۸۵۴	۲۰۱۴	۲۳۴۳



شرکت تجلی توسعه معادن و فلزات
سهامی عام

پیش بینی جهانی روند قیمت فلزات اساسی

۱ بانک جهانی

۲۰۲۵	۲۰۲۴	۲۰۲۳	واحد	کالا/سال
۲,۴۳۴	۲,۴۰۰	۲,۷۰۰	دلار بر تن	آلومینیوم
۷,۳۶۱	۷,۳۰۰	۸,۷۰۰	دلار بر تن	مس
۹۸	۱۰۰	۱۲۰	دلار بر تن	سنگ آهن
۱,۹۱۷	۱,۹۰۰	۲,۱۰۰	دلار بر تن	سرب
۲۰,۷۰۸	۲۱,۰۰۰	۲۵,۰۰۰	دلار بر تن	نیکل
۲۲,۲۵۷	۲۲,۰۰۰	۳۱,۰۰۰	دلار بر تن	قلع
۲,۷۷۱	۲,۸۰۰	۳,۵۰۰	دلار بر تن	روی
۱,۶۵۰	۱,۷۰۰	۱,۷۷۵	دلار بر انس	طلا
۲۱	۲۱	۲۱	دلار بر انس	نقره
۱,۰۵۰	۱,۰۰۰	۹۴۰	دلار بر انس	پلاتین

۲

بررسی ها نشان می دهد که تقاضای فولاد تا سال ۲۰۳۰ با میانگین نرخ رشد ۱.۰۶ درصدی به ۲ میلیارد تن برسد.

بورس و بازار سرمایه

شرکت تجلی توسعه معادن و فلزات (سهامی عام)
TAJALI Mines & Metals Development Co.
پذیرفته شده در فرابورس ایران



وضعیت حجم و ارزش معاملات در فرابورس

شرکت تجلی توسعه معادن و فلزات
سهامی عام

پایان سال مالی			تعداد روزهایی که نماد معامله شده	تعداد روزهای معاملاتی بازار	ارزش سهام معامله شده (میلیارد تومان)	تعداد سهام معامله شده	سال مالی منتهی به
سرمایه (میلیارد تومان)	قیمت سهام (ریال)	ارزش بازار (میلیارد تومان)					
۶,۲۰۰	۱,۷۰۶	۱۰,۵۱۷	۲۳۰	۲۳۹	۲,۴۶۱	۱۶,۵۱۹,۸۱۸,۹۴۶	۱۴۰۱/۱۲/۲۹
۸,۶۰۰	۲,۱۷۰	۱۸,۶۲۲	۲۳۲	۲۴۲	۱,۵۲۸	۷,۰۶۷,۵۶۸,۶۹۱	۱۴۰۲/۱۲/۲۹



شرکت تجلی توسعه معادن و فلزات
سهامی عام

بازده سهم از ابتدای سال ۱۴۰۲ تا زمان برگزاری مجمع

ریال	شرح
۲,۵۶۴	قیمت پایانی در تاریخ مجمع
۱,۷۰۱	قیمت پایانی در تاریخ ۱۴۰۲/۰۱/۰۵
۸۶۳	افزایش قیمت سهم طی دوره
۴۱۴	اضافه می شود: تاثیرات ناشی از افزایش سرمایه (سهامی عام)
۸۰	اضافه می شود: سود تقسیم شده سال مالی ۱۴۰۲
۱,۳۵۷	مبلغ بازدهی
+۸۰%	بازدهی



شرکت تجلی توسعه معادن و فلزات
سهامی عام


بازده سهم طی سال ۱۴۰۲

ریال	شرح
۲,۱۷۰	قیمت پایانی در تاریخ ۱۴۰۲/۱۲/۲۸
۱,۷۰۱	قیمت پایانی در تاریخ ۱۴۰۲/۰۱/۰۵
۴۶۹	افزایش قیمت سهم طی دوره
۴۱۴	افزایش قیمت ناشی از افزایش سرمایه (سهامی عام)
۸۰	سود تقسیم شده سال مالی ۱۴۰۲
۹۶۳	مبلغ بازدهی
+۵۶.۶%	بازدهی



شرکت تجلی توسعه معادن و فلزات
سهامی عام

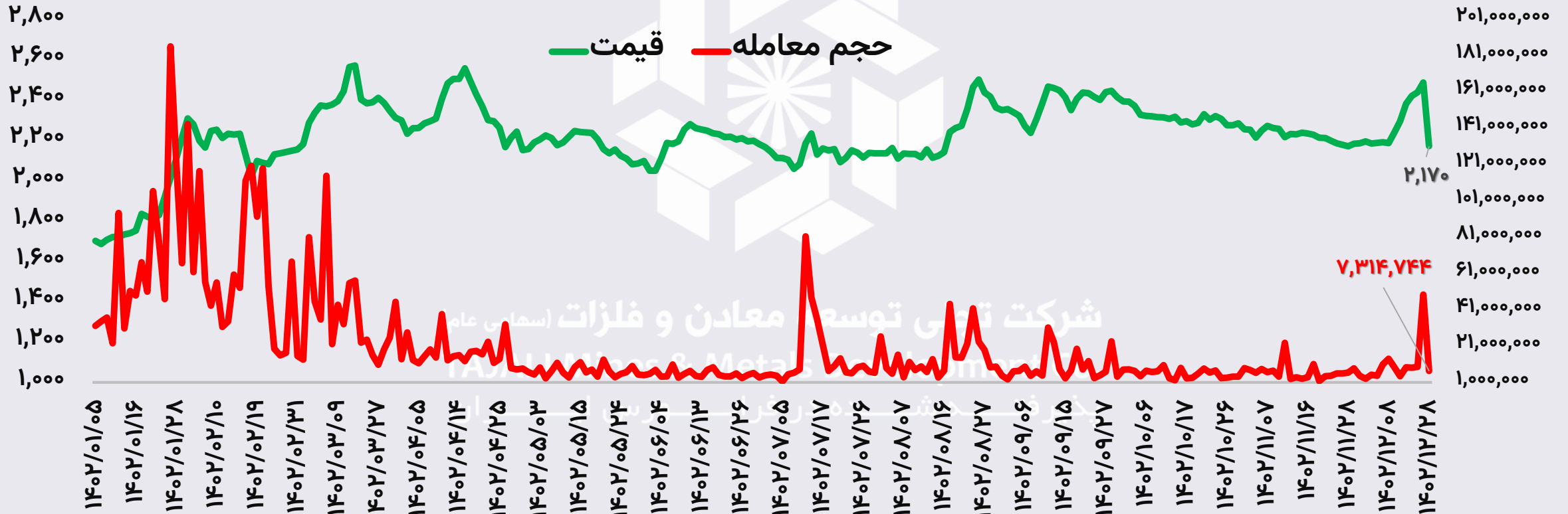
مقایسه درصد بازدهی (سال ۱۴۰۲)





روند قیمت سهم و حجم معاملات (با احتساب افزایش سرمایه) سال ۱۴۰۲

شرکت تجلی توسعه معادن و فلزات
سهامی عام






شرکت تجلی توسعه معادن و فلزات
سهامی عام

ارزش معاملات سهام (همت) بین شرکت های همگروه

سال ۱۴۰۲





شرکت تجلی توسعه معادن و فلزات
سهامی عام

تعداد سهام معامله شده بین شرکت های همگروه

سال ۱۴۰۲





شرکت تجلی توسعه معادن و فلزات
سهامی عام

تعداد دفعات سهام معامله شده بین شرکت های همگروه

سال ۱۴۰۲



مالی و اقتصادی

شرکت تجلی توسعه معادن و فلزات (سهامی عام)

TAJALI Mines & Metals Development Co.

پذیرفته شده در فرابورس ایران



شرکت تجلی توسعه معادن و فلزات
سهامی عام

صورت سود و زیان اصلی

سال مالی منتهی به ۱۴۰۲/۱۲/۲۹

۱۴۰۱	۱۴۰۲	شرح
میلیارد تومان	میلیارد تومان	
۷۴۳	۷۲۸	درآمد های عملیاتی
۵۳	۵۷	هزینه های عملیاتی
۶۹۰	۶۷۱	سود خالص

شرکت تجلی توسعه معادن و فلزات (سهامی عام)

TAJALI Mines & Metals Development Co.

۶۲,۰۰۰,۰۰۰,۰۰۰	۶۲,۰۰۰,۰۰۰,۰۰۰	تعداد سهام
۱۱۲	۱۰۸	سود هر سهم (EPS) ریال



شرکت تجلی توسعه معادن و فلزات
سهامی عام

درآمد شرکت در سال ۱۴۰۲ :

ردیف	نام شرکت	درصد مالکیت	سود خالص (میلیارد تومان)	سود انباشته (میلیارد تومان)	سهم سود تجلی (میلیارد تومان)
۱	صنایع آهن و فولاد سرمد ابرکوه	۴۸	۵۳۶	۵۱۷	۲۳۳
۲	معدن کار باختر	۳۹.۶۳	۱۶۷	۱۷۳	۶۲
۳	بازرگانی معادن و صنایع معدنی ایران	۵۱	۴۵	۷۴	۳۴
۴	اکتشاف تجلی صبا	۳۵.۶۴	۴۲	۴۴	۱۰
۵	سایر				۷
	جمع درآمد شرکتهای فرعی و وابسته				۳۴۶
	درآمد سایر شرکت ها				۸۹
	درآمد از محل فروش سهام				۲۸۴
	سایر درآمد ها				۹
	جمع کل درآمد				۷۲۸



شرکت تجلی توسعه معادن و فلزات
سهامی عام

صورت وضعیت مالی اصلی

سال مالی منتهی به ۱۴۰۲/۱۲/۲۹

۱۴۰۱	۱۴۰۲	شرح
میلیارد تومان	میلیارد تومان	
۷,۱۴۰	۹,۴۳۸	جمع دارایی ها
۷۸	۲,۲۰۱	جمع بدهی ها
۷,۰۶۲	۷,۲۳۷	جمع حقوق مالکانه

اهم اقدامات انجام شده

شرکت تجلی توسعه معادن و فلزات (سهامی عام)
TAJALI Mines & Metals Development Co.
پذیرفته شده در فرابورس ایران



شرکت تجلی توسعه معادن و فلزات
سهامی عام

اهم اقدامات انجام شده در سال ۱۴۰۲

- بررسی ۴۰۰۰ محدوده معدنی در کمیته فنی و معدنی و تملک محدوده های برتر
- بررسی بیش از ۲۰ مورد گزارش های اقتصادی و مالی، تحقیق و تهیه گزارش سرمایه گذاری در معادن، کارخانه ها و واحد های تولیدی معدنی
- بررسی بیش از ۱۰ مورد پیشنهادهای ارائه شده جهت سرمایه گذاری از طرف سازمان ها و ارگان های دیگر و سایر اشخاص حقیقی و حقوقی
- بررسی و مشارکت در افزایش سرمایه شرکت های سرمایه پذیر
- مشارکت و سرمایه گذاری در معادن جدید
- کنترل کمی فعالیت های ۱۱ پروژه مطابق با فرآیند اجرا و برنامه
- انعقاد قرارداد همکاری با دانشگاه های صنعتی شریف و شهید بهشتی
- همکاری با شرکت دانش بنیان جهت فرآوری های نوین و احداث کارخانه نیمه صنعتی
- انجام افزایش سرمایه برای شرکت اصلی



شرکت تجلی توسعه معادن و فلزات
سهامی عام

اهم اقدامات انجام شده در سال ۱۴۰۲

- گسترش تعداد ناظر عالی برای محدوده های معدنی
- بیش از ۲۰ مورد بازدیدهای مستمر کارگاهی به صورت ماهیانه
- ارزیابی عملکرد ۱۲ شرکت و تدوین شاخص های ارزیابی
- تمدید قراردادهای بازارگردانی (۲ قرارداد)
- پوشش خبری از طریق رسانه های معتبر، شبکه های اجتماعی، سایت شرکت و تهیه فصل نامه ها و گزارشات دوره ای
- ارزیابی و بروزرسانی منشور هیات مدیره، کمیته های ریسک، انتصابات و سرمایه گذاری و آئین نامه های داخلی شرکت
- تهیه گزارش ارزیابی اثربخشی تصمیمات هیات مدیره
- تدوین اولیه استراتژی در پنج جلد تفصیلی
- تهیه به موقع گزارش های مالی و انجام اطلاع رسانی در سامانه کدال در مقاطع ۳، ۶، ۹ و ۱۲ ماهه
- پیگیری و اقدام بابت انتشار اوراق بدهی برای شرکت های وابسته و اخذ اعتبار برای شرکت های فرعی

برنامه های هیأت مدیره

شرکت تجلی توسعه معادن و فلزات (سهامی عام)
TAJALI Mines & Metals Development Co.
پذیرفته شده در فرابورس ایران



شرکت تجلی توسعه معادن و فلزات
سهامی عام

برنامه هیأت مدیره برای سال ۱۴۰۳

- افزایش میزان مشارکت در حوزه اکتشاف و بهره برداری از معدن و محدوده های معدنی پر پتانسیل
- افزایش سرمایه گذاری در حوزه عناصر غیر فلزی
- افزایش سرمایه گذاری در حوزه عناصر نادر خاکی
- افزایش سرمایه گذاری و تحقیق و توسعه در حوزه عناصر استراتژیک
- مشارکت با دانشگاه های معتبر و شرکت های دانش بنیان فعال در حوزه صنایع معدنی و فلزی
- پیشنهاد افزایش سرمایه جدید
- بررسی، کنترل و پشتیبانی از اجرای به موقع پروژه ها
- افزایش سرمایه گذاری در مناطق آزاد تجاری و مناطق ویژه اقتصادی

تماس با مدیرعامل

۰۲۱ - ۴۳۹۷۱۲۳۴

آدرس سایت

www.tajalimmd.ir



tajalimmd

شماره واتس آپ امور سهام

۰۹۹۱۲۷۰۹۳۳۱

شماره تلفن شرکت

۰۲۱ - ۴۳۹۷۱۰۰۰

شماره تلفن امور سهام

۰۲۱ - ۴۳۹۷۱ ۲۲۰

۰۲۱ - ۴۳۹۷۱ ۲۲۱


۰۲۱ - ۴۳۹۷۱ ۲۲۲



شرکت تجلی توسعه معادن و فلزات (سهامی عام)

TAJALI Mines & Metals Development Co





شرکت تجلی توسعه معادن و فلزات (سهامی عام)

TAJALI Mines & Metals Development Co.

پذیرفته شده در فرابورس ایران

گزارش حسابرس مستقل

و بازرسی قانونی

شرکت توسعه و معدنکاری تاجالیمد
Tajalimmd Mines & Metallurgical Development Co.
پذیرفته شده در فرابورس ایران



شرکت تجلی توسعه معادن و فلزات
سهامی عام

گزارش حسابرس مستقل و بازرس قانونی

به مجمع عمومی عادی صاحبان سهام

شرکت تجلی توسعه معادن و فلزات (سهامی عام)

گزارش حسابرسی صورت های مالی
اظهارنظر مشروط

۱- صورت های مالی تلفیقی و جداگانه شرکت تجلی توسعه معادن و فلزات (سهامی عام) شامل صورت های وضعیت مالی به تاریخ ۲۹ اسفند ۱۴۰۲ و صورت های سود و زیان، تغییرات در حقوق مالکانه و جریان های نقدی برای سال مالی منتهی به تاریخ مزبور و یادداشت های توضیحی ۱ تا ۴۷، توسط این موسسه، حسابرسی شده است.

به نظر این موسسه، به استثنای آثار موارد مندرج در بند ۲ و همچنین به استثنای آثار احتمالی موارد مندرج در بند ۳ بخش مبانی اظهارنظر مشروط، صورت های مالی یاد شده، وضعیت مالی گروه و شرکت در تاریخ ۲۹ اسفند ۱۴۰۲ و عملکرد مالی و جریان های نقدی گروه و شرکت را برای سال مالی منتهی به تاریخ مزبور، از تمام جنبه های با اهمیت، طبق استانداردهای حسابداری، به نحو منصفانه نشان می دهد.

مبانی اظهارنظر مشروط

۲- سرفصل سرمایه گذاری های کوتاه مدت (به شرح یادداشت توضیحی ۲۷ صورتهای مالی) شامل جمعاً مبلغ ۱۳,۳۷۲ میلیارد ریال سرمایه گذاری شرکت اصلی در سهام شرکت های سرمایه پذیر بوده که به روش اقل بهای تمام شده و خالص ارزش فروش مجموع (پرتفوی) سرمایه گذاریها، ارزیابی و شناسایی نشده است. در این ارتباط، زیان کاهش ارزش سرمایه گذاری های مذکور جمعاً به مبلغ ۹۲۵ میلیارد ریال در تاریخ صورت وضعیت مالی، می باشد که در صورت اعمال تعدیلات لازم از این بابت در صورتهای مالی، سود سال مورد گزارش و سرفصل سرمایه گذاری های کوتاه مدت هر یک به مبلغ ۹۲۵ میلیارد ریال کاهش خواهد یافت.



شرکت تجلی توسعه معادن و فلزات
سهامی عام

۳- پاسخ تاییدیه های درخواستی گروه از تعدادی از بدهکاران جمعا به مبلغ ۶۸۴ میلیارد ریال، همچنین پاسخ تاییدیه ماشین آلات و

تجهیزات امانی شرکت تهیه و تولید مواد معدنی ایران نزد گروه (شرکت فرعی معدنی و صنعتی سپهر تجلی ایرانیان)، تا تاریخ

این گزارش واصل نگردیده است.

مضافاً، پاسخ تاییدیه دریافتی شرکت فرعی بازرگانی معادن و صنایع معدنی ایران از شرکت وابسته معدنکار باختر حاکی از وجود مغایرت به مبلغ ۱۷۳ میلیارد ریال می باشد. تعیین آثار تعدیلات احتمالی که در صورت دستیابی به پاسخ تائیدیه های فوق الذکر و نیز رفع مغایرت مذکور، بر صورتهای مالی مورد گزارش ضرورت می یافت، در شرایط حاضر برای این موسسه مقدور نمی باشد.

۴- حسابرسی این موسسه طبق استانداردهای حسابرسی انجام شده است. مسئولیت های موسسه طبق این استانداردها در بخش مسئولیت های حسابرس و بازرس قانونی در حسابرسی صورت های مالی توصیف شده است. این موسسه طبق الزامات آیین رفتار حرفه ای جامعه حسابداران رسمی ایران، مستقل از گروه است و سایر مسئولیت های اخلاقی را طبق الزامات مذکور انجام داده است. این موسسه اعتقاد دارد که شواهد حسابرسی کسب شده به عنوان مبنای اظهارنظر مشروط، کافی و مناسب است.

شرکت تجلی توسعه معادن و فلزات (سهامی عام)

TAJALI Mines & Metals Development Co.

پذیرفته شده در فرابورس ایران

مسائل عمده حسابرسی

۵- منظور از مسائل عمده حسابرسی، مسائلی است که به قضاوت حرفه ای حسابرس، در حسابرسی صورت های مالی تلفیقی و جداگانه سال جاری، دارای بیشترین اهمیت بوده اند. این مسائل در چارچوب حسابرسی صورت های مالی تلفیقی و جداگانه و به منظور اظهارنظر نسبت به صورت های مالی تلفیقی و جداگانه، مورد توجه قرار گرفته است. در این خصوص به استثنای موارد توصیف شده در بخش مبانی اظهارنظر مشروط، هیچگونه مسائل عمده حسابرسی برای درج در گزارش وجود ندارد.



شرکت تجلی توسعه معادن و فلزات
سهامی عام

سایر اطلاعات

۶- مسئولیت سایر اطلاعات با هیات مدیره شرکت است. سایر اطلاعات شامل گزارش تفسیری مدیریت است. اظهارنظر این موسسه

نسبت به صورت های مالی، به سایر اطلاعات تسری ندارد و لذا این موسسه نسبت به آن هیچ نوع اطمینانی ارائه نمی کند.

مسئولیت این موسسه، مطالعه سایر اطلاعات به منظور تشخیص مغایرت های با اهمیت بین سایر اطلاعات و صورت های مالی با شناخت

کسب شده توسط حسابرس در جریان حسابرسی و یا مواردی است که به نظر می رسد تحریفی با اهمیت در سایر اطلاعات وجود دارد، در صورتی که این موسسه، بر اساس کار انجام شده به این نتیجه برسد که تحریفی با اهمیت در سایر اطلاعات وجود دارد، باید آن را گزارش کند. همانطور که در بخش مبانی اظهارنظر مشروط عنوان گردید، این موسسه به این نتیجه رسیده است که سایر اطلاعات به شرح بند ۲ این گزارش تحریف شده است. همچنین این موسسه نتوانسته است شواهد حسابرسی کافی و مناسب به شرح بند ۳ دریافت کند. لذا این موسسه به دلیل عدم دسترسی به اطلاعات لازم، نمی تواند نتیجه گیری کند که سایر اطلاعات از این بابت حاوی تحریف با اهمیت است یا خیر.

لازم به ذکر است اطلاعات مالی آتی مندرج در فرم های پیش بینی شده توسط سازمان بورس و اوراق بهادار در سایر اطلاعات که می بایست در چارچوب گزارشگری اطلاعات مالی آتی مورد بررسی و اظهارنظر قرار گیرد، در چارچوب گزارشگری در مورد سایر اطلاعات، توسط این موسسه مورد بررسی و اظهارنظر قرار نگرفته است.

مسئولیت های هیات مدیره در قبال صورت های مالی

۷- مسئولیت تهیه و ارائه منصفانه صورت های مالی تلفیقی و جداگانه شرکت طبق استاندارد های حسابداری و همچنین طراحی، اعمال و حفظ کنترل های داخلی لازم برای تهیه صورت های مالی عاری از تحریف با اهمیت ناشی از تقلب یا اشتباه، بر عهده هیات مدیره است.

در تهیه صورت های مالی تلفیقی و جداگانه شرکت، هیات مدیره مسئول ارزیابی توانایی شرکت به ادامه فعالیت و حسب ضرورت، افشای موضوعات مرتبط با ادامه فعالیت و مناسب بودن بکارگیری مبنای حسابداری تداوم فعالیت است. مگر اینکه قصد انحلال شرکت یا توقف عملیات آن وجود داشته باشد. یا راهکار واقع بینانه دیگری به جز موارد مذکور وجود نداشته باشد.



مسئولیت های حسابرس و بازرس قانونی در حسابرسی صورت های مالی

۸- اهداف حسابرس شامل کسب اطمینان معقول از اینکه صورت های مالی تلفیقی و جداگانه شرکت، به عنوان یک مجموعه واحد،

عاری از تحریف با اهمیت ناشی از تقلب یا اشتباه است، و صدور گزارش حسابرس شامل اظهارنظر وی می شود. اطمینان معقول، شرکت تجلی توسعه معادن و فلزات سهامی عام

سطح بالایی از اطمینان است. اما حتی با انجام حسابرسی طبق استاندارد های حسابرسی ممکن است همه تحریف های با اهمیت، در صورت وجود، کشف نشود. تحریف ها که ناشی از تقلب یا اشتباه می باشند. زمانی با اهمیت تلقی می شوند که به طور منطقی انتظار رود، به تنهایی یا در مجموع، بتوانند بر تصمیمات اقتصادی استفاده کنندگان که بر مبنای صورت های مالی تلفیقی و جداگانه شرکت اتخاذ می شود، اثر بگذارند.

در چارچوب انجام حسابرسی طبق استاندارد های حسابرسی، بکارگیری قضاوت حرفه ای و حفظ نگرش تردید حرفه ای در سراسر کار حسابرسی ضروری است، همچنین؛

- خطرهای تحریف با اهمیت صورت های مالی تلفیقی و جداگانه شرکت ناشی از تقلب یا اشتباه مشخص و ارزیابی می شود، روش های حسابرسی در برخورد با این خطرهای طراحی و اجرا، و شواهد حسابرسی کافی و مناسب به عنوان مبنای اظهارنظر کسب می شود. از آنجا که تقلب می تواند همراه با تبانی، جعل، حذف عمدی، ارائه نادرست اطلاعات، یا زیرپاگذاری کنترل های داخلی باشد، خطر عدم کشف تحریف با اهمیت ناشی از تقلب، بالاتر از خطر عدم کشف تحریف با اهمیت ناشی از اشتباه است.
- از کنترل های داخلی مرتبط با حسابرسی به منظور طراحی روش های حسابرسی مناسب شرایط موجود، و نه به قصد اظهارنظر نسبت به اثربخشی کنترل های داخلی شرکت، شناخت کافی کسب می شود.
- مناسب بودن رویه های حسابداری استفاده شده و معقول بودن برآورد های حسابداری و موارد افشای مرتبط ارزیابی می شود.



شرکت تجلی توسعه معادن و فلزات
سهامی عام

• بر مبنای شواهد حسابرسی کسب شده، در مورد مناسب بودن بکارگیری مبنای حسابداری تداوم فعالیت و وجود یا

نبود ابهامی با اهمیت در ارتباط با رویدادها یا شرایطی که می تواند تردیدی عمده نسبت به توانایی گروه و شرکت

به ادامه فعالیت ایجاد کند، نتیجه گیری می شود. اگر چنین نتیجه گیری شود که ابهامی با اهمیت وجود دارد باید

در گزارش حسابرس به اطلاعات افشا شده مرتبط با این موضوع در صورت های مالی تلفیقی و جداگانه شرکت اشاره شود یا، اگر اطلاعات افشا شده کافی نبود، اظهارنظر موسسه تعدیل می گردد. نتیجه گیری ها مبتنی بر شواهد حسابرسی کسب شده تا تاریخ گزارش حسابرس است. با این حال، رویداد ها یا شرایط آتی ممکن است سبب شود گروه یا شرکت تجلی توسعه معادن و فلزات (سهامی عام)، از ادامه فعالیت باز بماند.

• کلیت ارائه، ساختار و محتوای صورت های مالی تلفیقی و جداگانه، شامل موارد افشا، و اینکه آیا معاملات و رویدادهای مبنای تهیه صورت های مالی تلفیقی و جداگانه شرکت، به گونه ای در صورت های مالی منعکس شده اند که ارائه منصفانه حاصل شده باشد، ارزیابی می گردد.

شواهد حسابرسی کافی و مناسب در مورد اطلاعات مالی شرکت های گروه یا فعالیت های تجاری درون گروه به منظور اظهارنظر مناسب نسبت به صورت های مالی تلفیقی و جداگانه شرکت کسب می گردد. حسابرس مسئول هدایت، سرپرستی و عملکرد حسابرس گروه است. مسئولیت اظهارنظر حسابرس، تنها متوجه حسابرس است.

TAJALI Mines & Metals Development Co.

افزون بر این، زمان بندی اجرا و دامنه برنامه ریزی شده کار حسابرسی و یافته های عمده حسابرسی، شامل ضعف های با اهمیت کنترل های داخلی که در جریان حسابرسی مشخص شده است. به ارکان راهبری اطلاع رسانی می شود.

به علاوه یادداشتی مبنی بر رعایت الزامات اخلاقی مربوط به استقلال به ارکان راهبری ارائه می شود. و همه روابط و سایر موضوعاتی که می توان انتظار معقولی داشت بر استقلال اثرگذار باشد و در موارد مقتضی، تدابیر ایمن ساز مربوط به اطلاع آنها می رسد.



شرکت تجلی توسعه معادن و فلزات
سهامی عام

از بین موضوعات اطلاع رسانی شده به ارکان راهبری، آن دسته از مسائلی که در حسابرسی صورت های مالی دوره جاری دارای بیشترین اهمیت بوده اند و بنابراین مسائل عمده حسابرسی به شمار می روند مشخص می شود. این مسائل در گزارش حسابرس توصیف می شوند. مگر اینکه طبق قوانین یا مقررات افشای آن منع شده باشد یا، هنگامی که در شرایط بسیار نادر، موسسه به این نتیجه برسد که مسائل مذکور نباید در گزارش حسابرس اطلاع رسانی شود زیرا به طور معقول انتظار می رود پیامدهای نامطلوب اطلاع رسانی پیش از منافع عمومی حاصل از آن باشد. همچنین این موسسه به عنوان بازرس قانونی مسئولیت دارد موارد عدم رعایت الزامات قانونی مقرر در اصلاحیه قانون تجارت و مفاد اساسنامه شرکت و نیز سایر موارد لازم را به مجمع عمومی عادی صاحبان سهام گزارش کند.

شرکت تجلی توسعه معادن و فلزات (سهامی عام)
TAJALI Mines & Metals Development Co.
پذیرفته شده در فرابورس ایران



شرکت تجلی توسعه معادن و فلزات
سهامی عام

گزارش در مورد سایر الزامات قانونی و مقرراتی شرکت تجلی توسعه معادن و فلزات (سهامی عام) سایر وظایف بازرس قانونی

۹- در رعایت مفاد تبصره ۲ ماده ۲۰ اساسنامه شرکت و با وجود اقدامات انجام شده جهت پرداخت سود سهامداران، سود برخی از سهامداران شرکت ظرف مهلت مقرر قانونی تسویه نشده است.

۱۰- معاملات مندرج در یادداشت توضیحی ۲-۴۴ صورت های مالی، به عنوان کلیه معاملات مشمول ماده ۱۲۹ اصلاحیه قانون تجارت که طی سال مالی مورد گزارش انجام شده و توسط هیات مدیره شرکت به اطلاع این موسسه رسیده، مورد بررسی قرار گرفته است. در مورد معاملات مذکور، مفاد ماده فوق مبنی بر کسب مجوز از هیات مدیره و عدم شرکت مدیر ذینفع در رای گیری رعایت شده است. مضافاً، نظر این موسسه به شواهدی حاکی از اینکه معاملات مزبور با شرایط مناسب تجاری و در روال عادی عملیات شرکت انجام نگرفته باشد، جلب نشده است.

۱۱- گزارش هیات مدیره درباره فعالیت و وضع عمومی شرکت، موضوع ماده ۲۳۲ اصلاحیه قانون تجارت و ماده ۵۵ اساسنامه شرکت، که به منظور تقدیم به مجمع عمومی عادی صاحبان سهام تنظیم گردیده، مورد بررسی این موسسه قرار گرفته است. با توجه به رسیدگی های انجام شده و در نظر داشتن موارد مندرج در سایر بند های این گزارش، نظر این موسسه به موارد با اهمیتی که حاکی از مغایرت اطلاعات مندرج در گزارش مذکور با اسناد و مدارک ارائه شده از جانب هیات مدیره باشد، جلب نشده است.

TAJALI Mipes & Metals Development Co.

سایر مسئولیت های قانونی و مقرراتی حسابرس

۱۲- ضوابط و مقررات وضع شده توسط سازمان بورس و اوراق بهادار، در ارتباط با پرداخت سود سهام ظرف مهلت مقرر، رعایت نشده است. همچنین تطبیق کامل شرایط شرکت با مفاد دستورالعمل حاکمیت شرکتی شرکت های پذیرفته شده در سازمان بورس و اوراق بهادار و رعایت کامل مفاد آن، از جمله مفاد تبصره ۱ ماده ۴، ضرورت دارد. مضافاً، در ارتباط با مفاد مواد ۴۰ و ۴۱ دستورالعمل حاکمیت شرکتی در خصوص ارائه گزارش کمک های بلاعوض و مسئولیت های اجتماعی در گزارش تفسیری مدیریت و گزارش فعالیت هیات مدیره، به شرح مندرج در گزارشات اخیرالذکر طی سال مالی مورد گزارش مبالغی از بابت موضوعات فوق الذکر پرداخت نشده است.



شرکت تجلی توسعه معادن و فلزات
سهامی عام

۱۳- در رعایت مفاد ماده ۱۷ دستورالعمل انضباطی ناشران پذیرفته شده در سازمان بورس و اوراق بهادار، درخصوص پیشنهاد تقسیم سود هیات مدیره به مبلغ ۶۸۲ میلیارد ریال (یادداشت توضیحی ۴۷ صورت های مالی) با درنظر داشتن آثار مفاد بندهای مبانی اظهارنظر مشروط، این موسسه به مورد خاصی برخورد نکرده است.

۱۴- کنترل های داخلی حاکم بر گزارشگری مالی، طبق الزامات سازمان بورس و اوراق بهادار در چارچوب چک لیست های ابلاغی مورد بررسی قرار گرفته و با توجه به محدودیت های ذاتی کنترل های داخلی، این موسسه به مواردی حاکی از وجود نقاط ضعف با اهمیت در کنترل های داخلی حاکم بر گزارشگری مالی طبق دستورالعمل کنترل های داخلی مصوب سازمان مزبور، برخورد ننموده است.

۱۵- در اجرای ماده ۴ رویه اجرایی حسابرسان در ارزیابی اجرای مقررات مبارزه با پولشویی و تامین مالی تروریسم در شرکت های تجاری و موسسات غیر تجاری، موضوع ماده ۴۶ آیین نامه اجرایی ماده ۱۴ الحاقی قانون مبارزه با پولشویی، رعایت مفاد قانون و مقررات مذکور در چارچوب چک لیست های ابلاغی مرجع ذیربط و استانداردهای حسابرسی، توسط این موسسه مورد ارزیابی قرار گرفته که موارد عدم رعایت به مرکز اطلاعات مالی وزارت امور اقتصادی و دارایی ارسال شده است.

شرکت تجلی توسعه معادن و فلزات (سهامی عام)

TAJALI Mines & Metals Development Co.

پذیرفته شده در فرابورس ایران


تاریخ : ۱۶ خرداد ۱۴۰۳

موسسه حسابرسی بهراد مشار

حسابرس مستقل و بازرس قانونی

فریده شیرازی

رضا یعقوبی



شرکت تجلی توسعه معادن و فلزات (سهامی عام)

TAJALI Mines & Metals Development Co.

پذیرفته شده در فرابورس ایران